





## VECSÉS VÁROS SZABÁLYOZÁSI TERVE

2/A - M = 1:2000

2/B - M = 1:4000

Szelvényezés:

				2/B - 1.	2/B - 2.
2/A - 1.					
2/A - 2.	2/A - 3.	2/A - 4.	2/A - 5.	2/B - 3.	2/B - 4.
2/A - 6.	2/A - 7.	2/A - 8.	2/A - 9.	2/A - 10.	2/A - 11.
2/A - 14.	2/A - 15.	2/A - 16.	2/A - 17.	2/A - 18.	2/A - 19.
2/A - 22.	2/A - 23.	2/A - 24.	2/A - 25.	2/A - 26.	2/A - 27.
2/A - 30.	2/A - 31.	2/A - 32.	2/A - 33.	2/A - 34.	2/A - 35.
2/A - 38.	2/A - 39.	2/A - 40.	2/A - 41.	2/A - 42.	2/A - 43.
	2/A - 44.	2/A - 45.	2/A - 46.	2/A - 47.	2/A - 48.
				2/B - 9.	2/B - 10.
					2/B - 11.
				2/B - 12.	2/B - 13.
					2/B - 14.
				2/B - 15.	2/B - 16.



1. melléklet a .../202... (.....) rendelethez



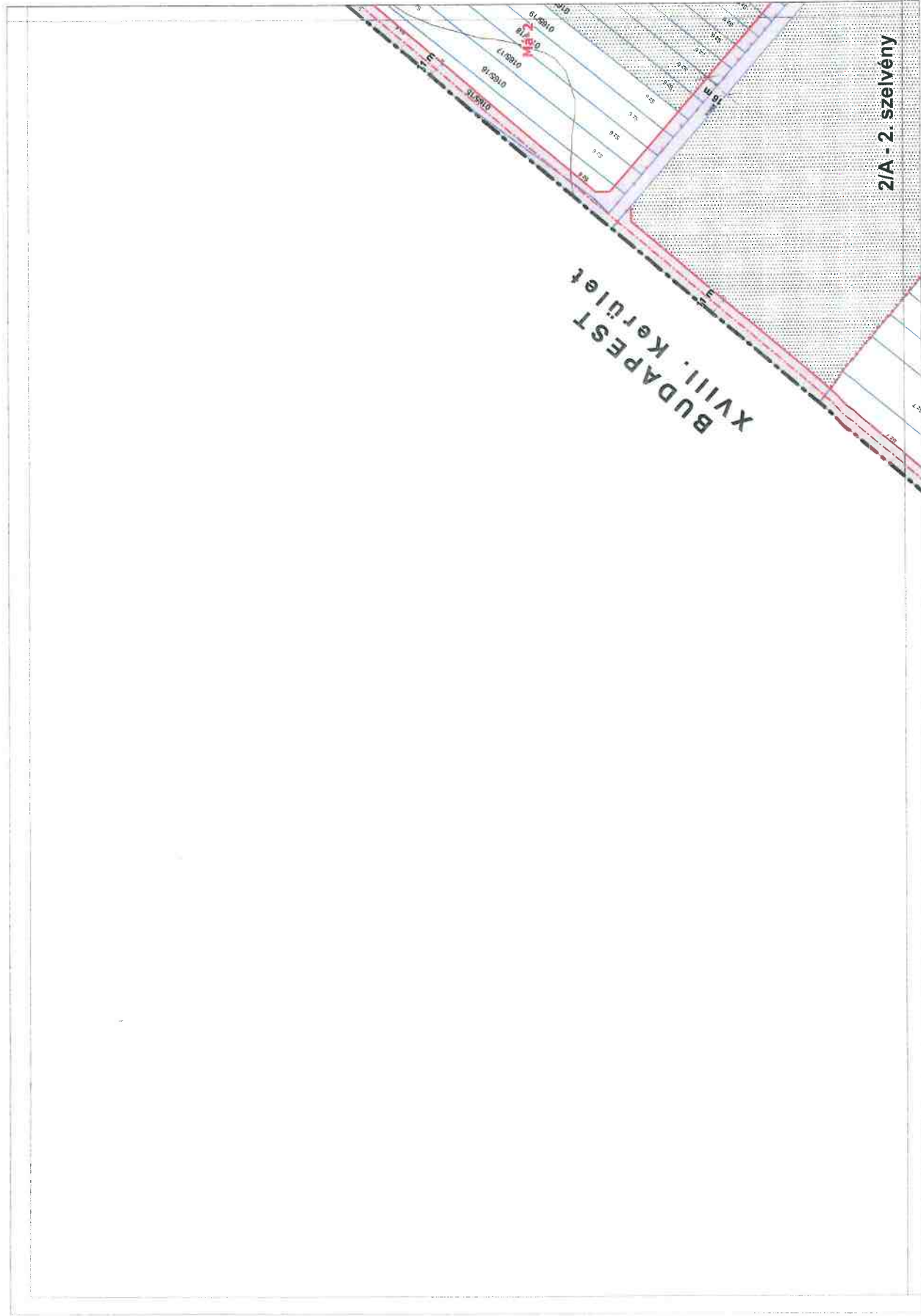
VECSÉS VÁROS ÖNKORMÁNYZATA  
VECSÉS VÁROS TELEPÜLÉSSZERVEZÉSI TERVE  
ÉS HELYI ÉPÍTÉSI SZABÁLYOZÁSI TERVE MÓDOSÍTÁSA  
SZABÁLYOZÁSI TERV  
módosítás

2022.11.

A Tervezési Alaprajz az állam- és önkormányzati tulajdonú ingatlanokkal szemben a 2017. évi XXV. törvény (a földterületi adóról) 10. § (1) bekezdésének a) pontjában foglaltaknak megfelelően készült.



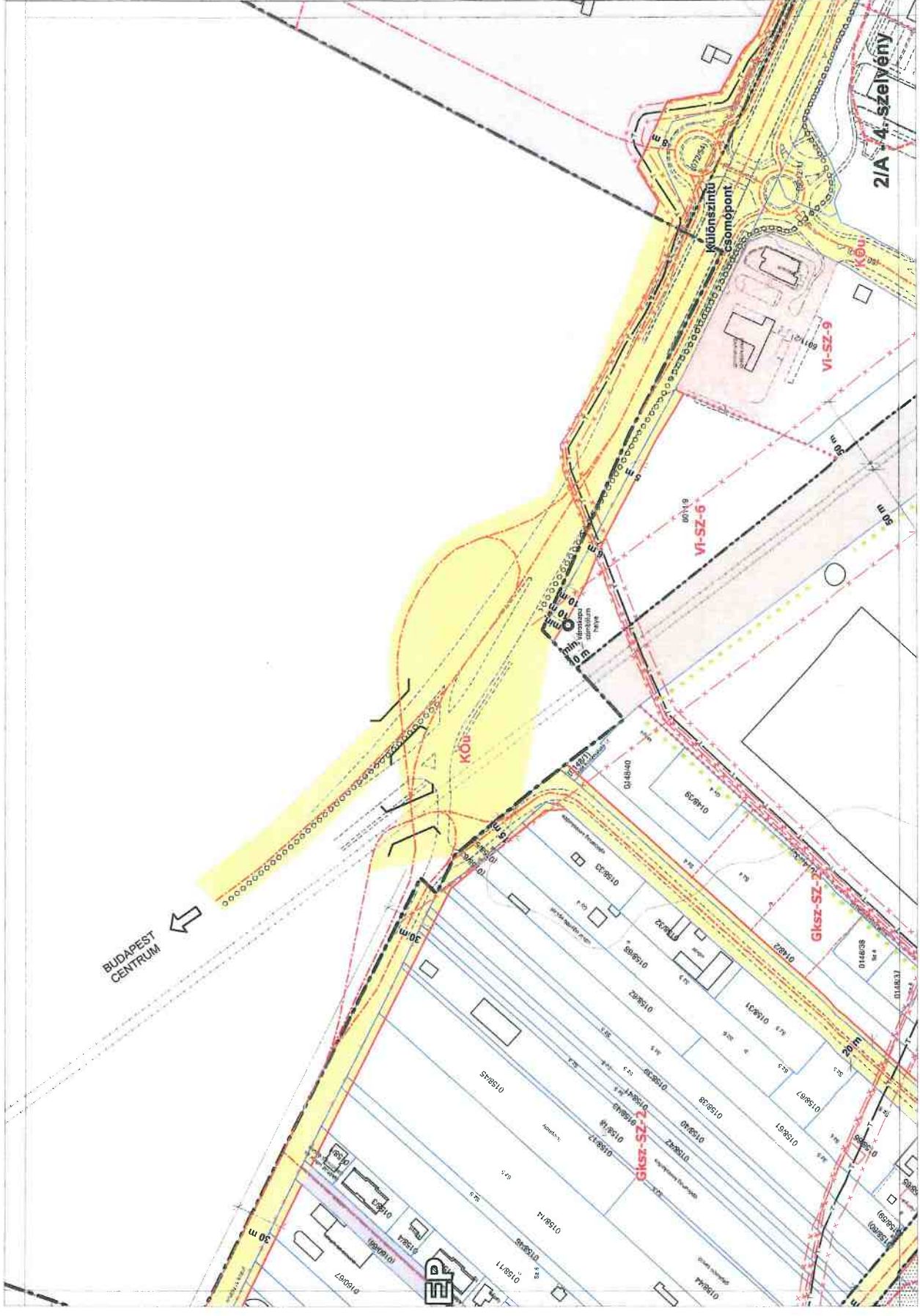


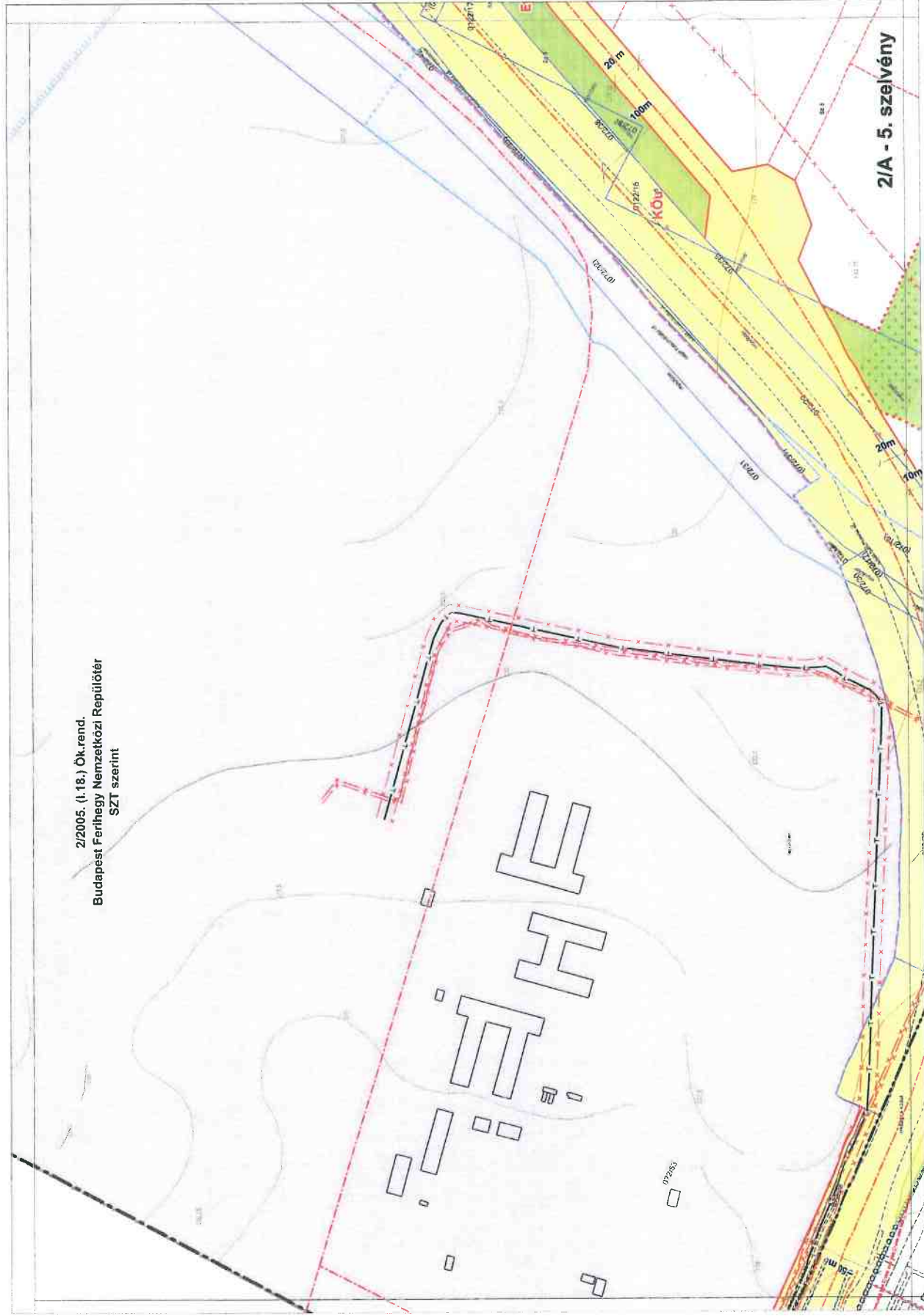


2/A - 2. szelvény

BUDAPEST  
XVIII. kerület



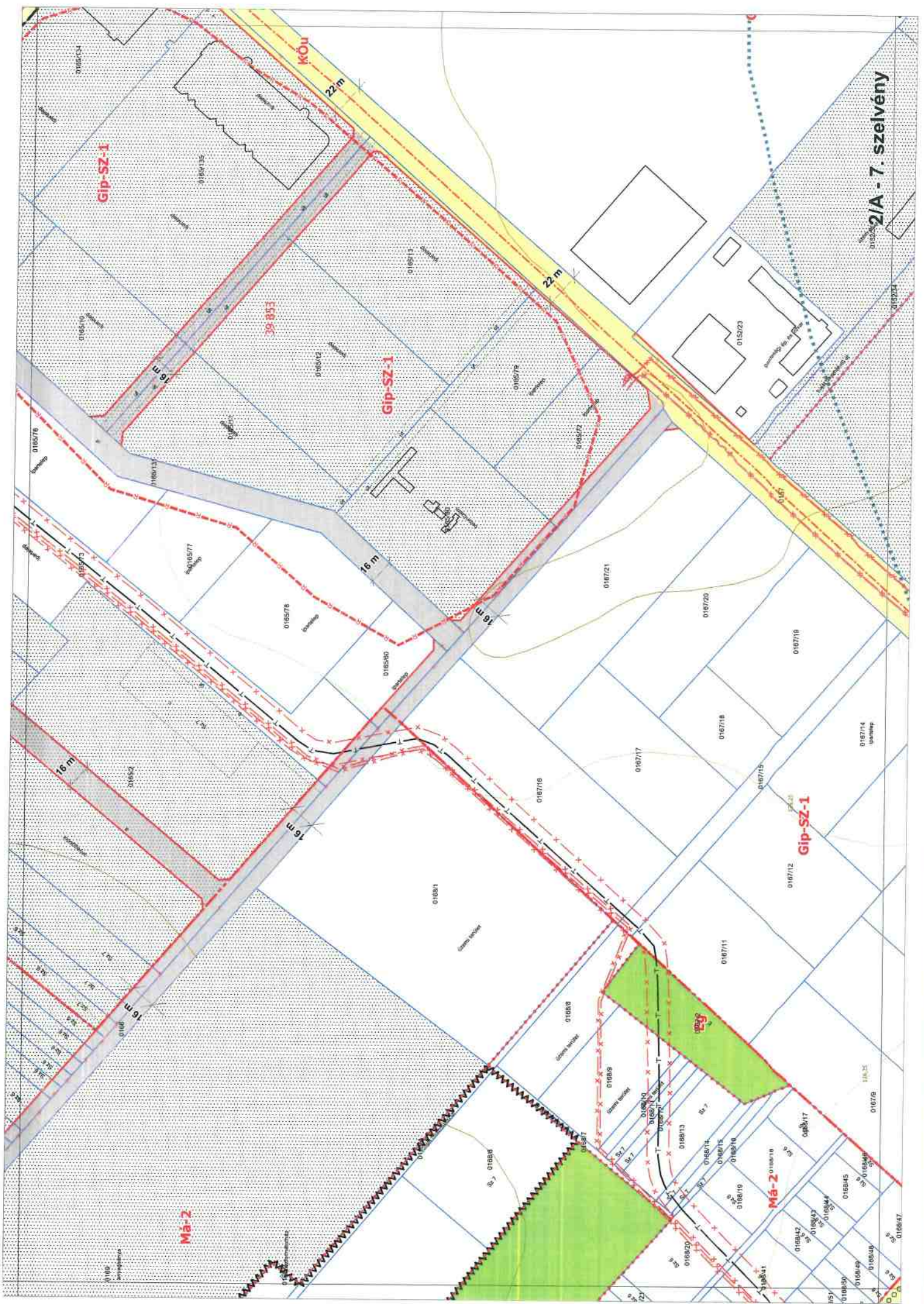


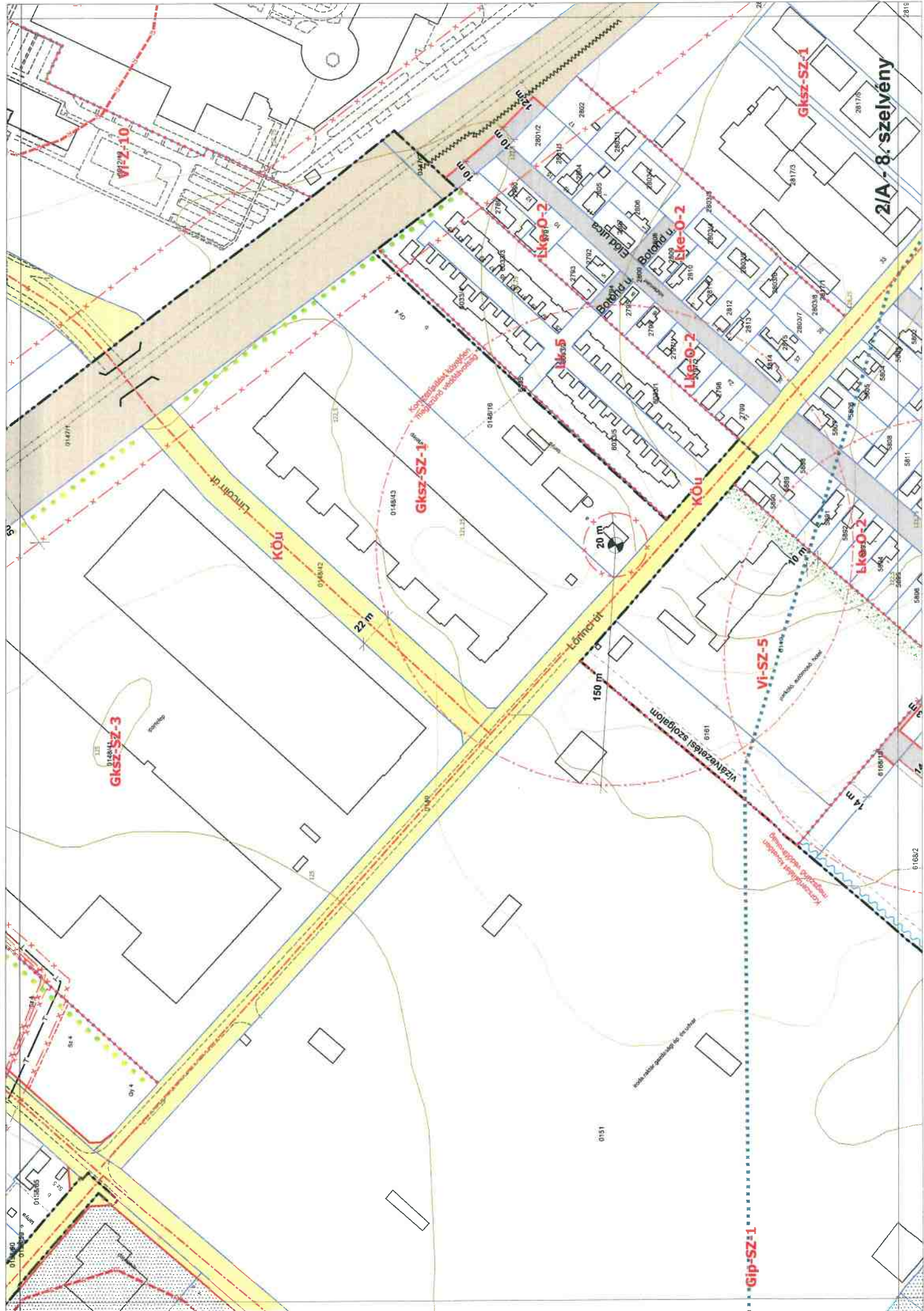


2/2005. (I.18.) Ök.rend.  
Budapest Ferihegy Nemzetközi Repülőter  
SZT szerint

2/A - 5. szelvény







WI-2-10

GKSZ-SZ-1

21A-8. szelvény

LKSZ-1

LKSZ-2

LKSZ-3

GKSZ-SZ-1

Kőú

LKSZ-2

GKSZ-SZ-3

Kőú

20 m

VI-SZ-5

150 m

Vízvezetési szegély

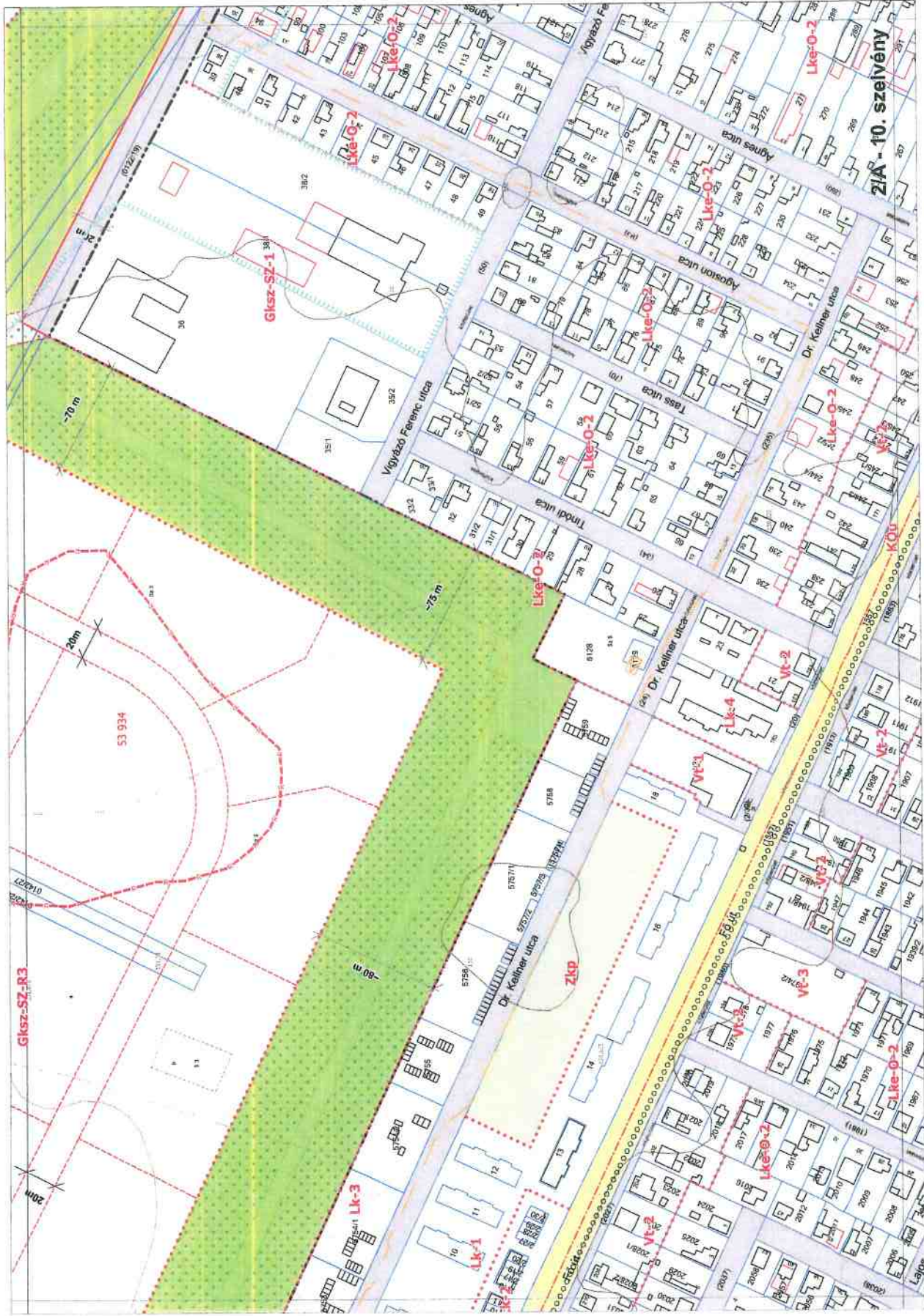
14 m

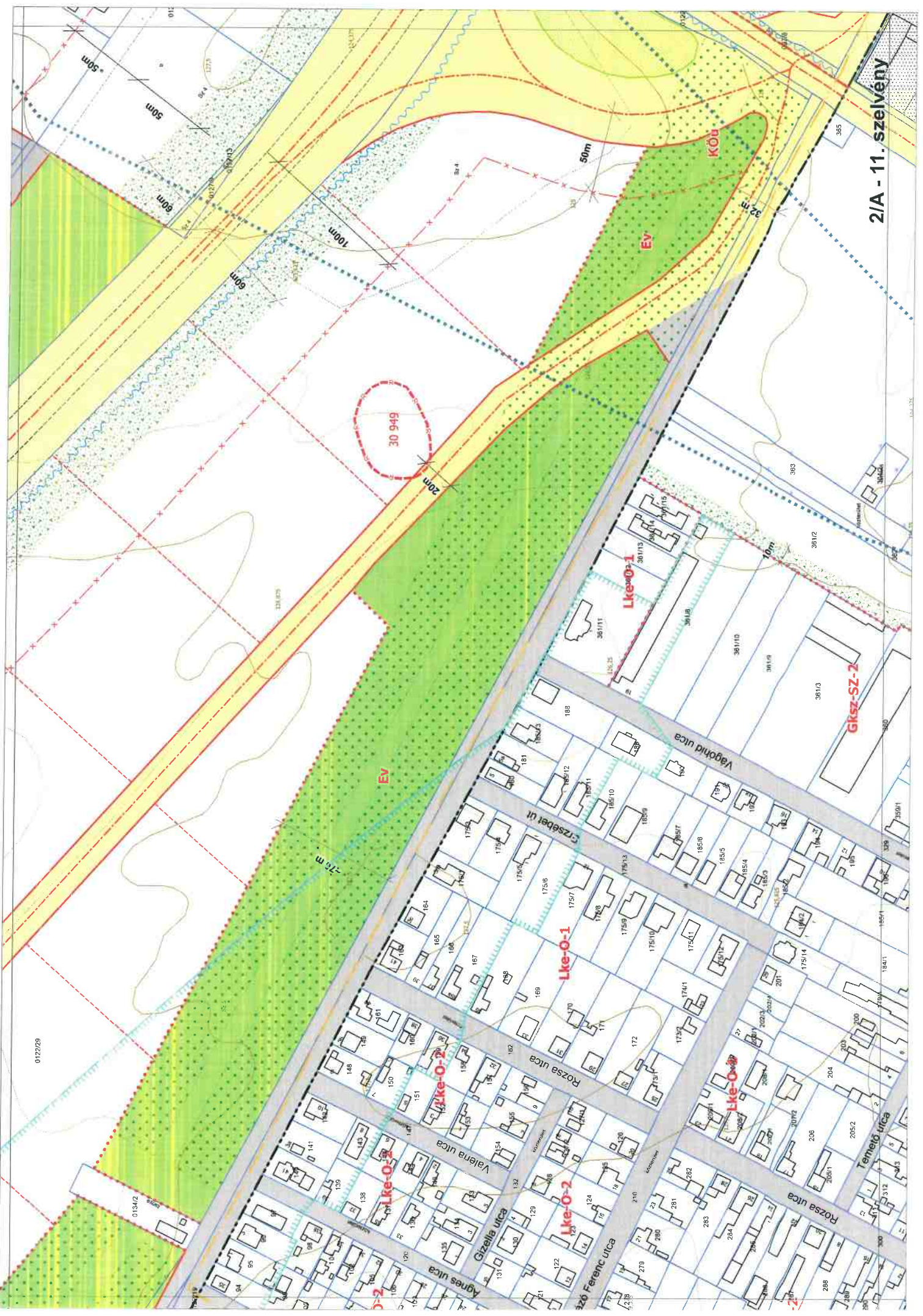
GIP-SZ-1

1816

6168.2







2/A - 11. szelvény

012229

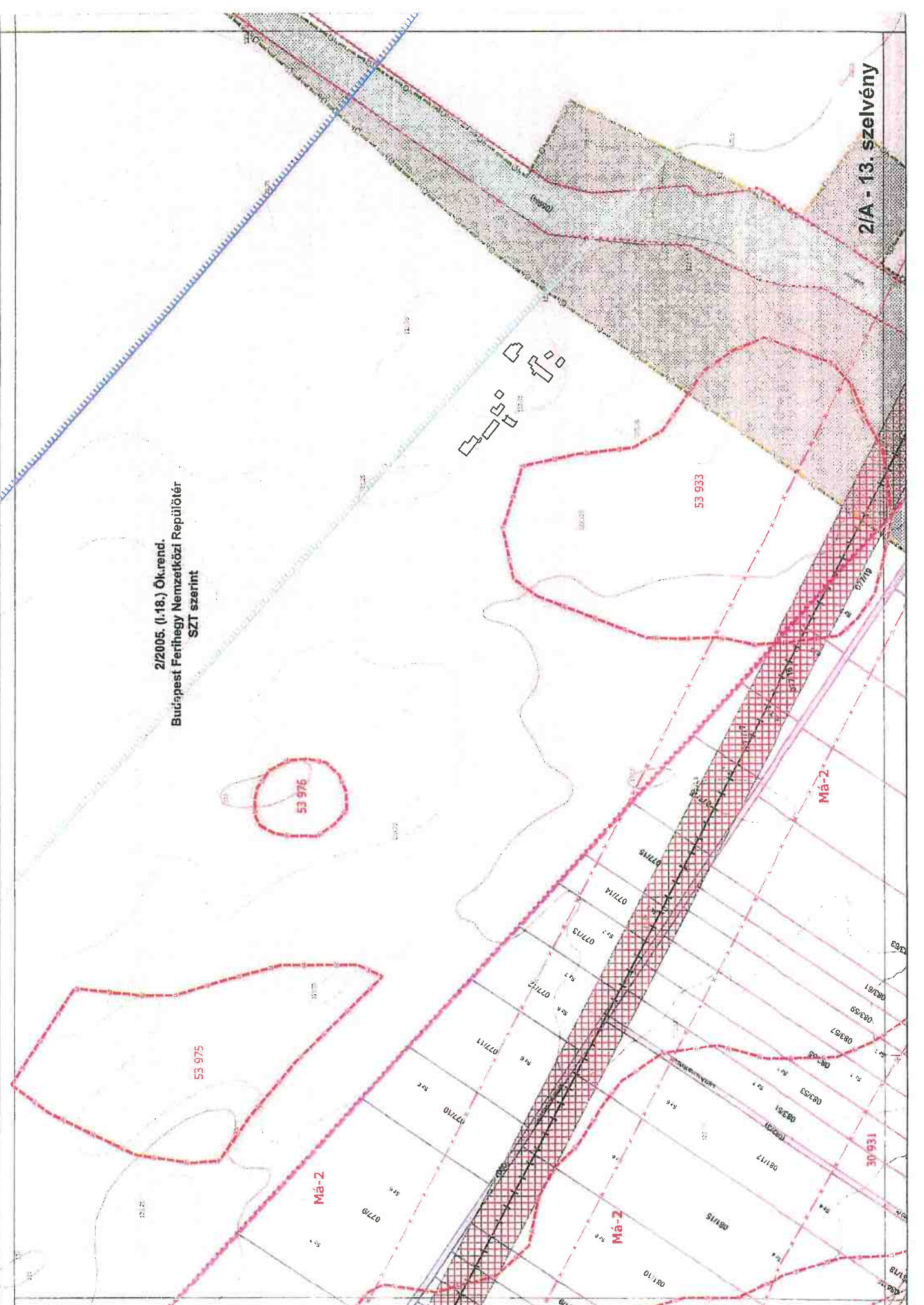
01342

0122



2/2005. (I.18.) Ök.rend.  
Budapest Ferihegy Nemzetközi Repülőtér  
SZT szerint

2/A - 13. szelvény



53 976

53 933

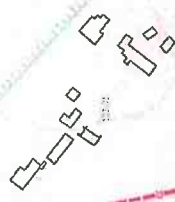
53 975

30 931

Má-2

Má-2

Má-2





2/A - 14. szelvény

Gipsz-SZ-1

Gipsz-SZ-1

Gipsz-SZ-1

Gipsz-SZ-1

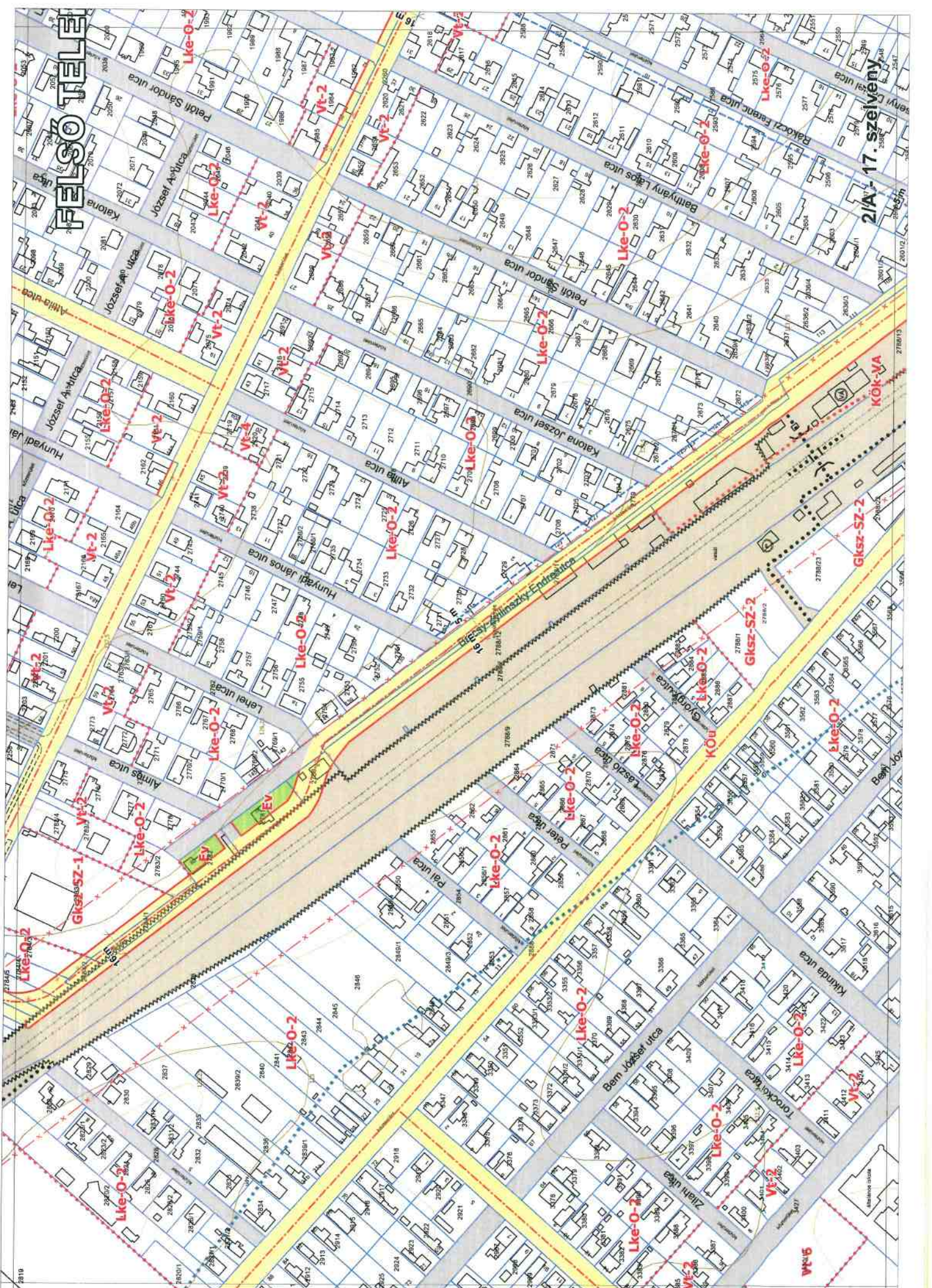
Gipsz-SZ-1

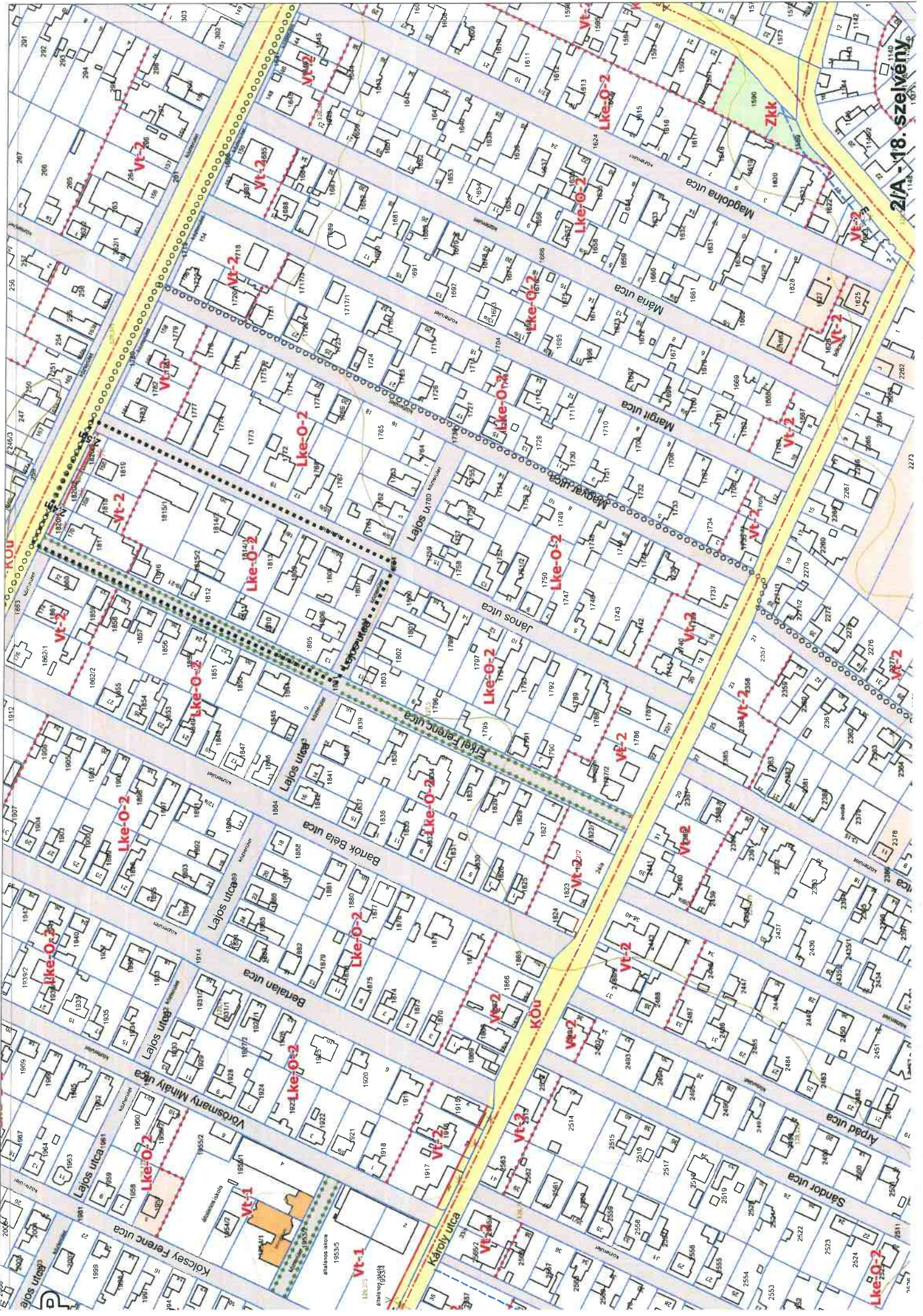
MBSZ-1  
Részvény

0174100 0174101 0174102 0174103 0174104 0174105  
0174110 0174111 0174112 0174113 0174114 0174115 0174116 0174117 0174118 0174119 0174120  
0174121 0174122 0174123 0174124 0174125 0174126 0174127 0174128 0174129 0174130  
0174131 0174132 0174133 0174134 0174135 0174136 0174137 0174138 0174139 0174140  
0174141 0174142 0174143 0174144 0174145 0174146 0174147 0174148 0174149 0174150  
0174151 0174152 0174153 0174154 0174155 0174156 0174157 0174158 0174159 0174160  
0174161 0174162 0174163 0174164 0174165 0174166 0174167 0174168 0174169 0174170  
0174171 0174172 0174173 0174174 0174175 0174176 0174177 0174178 0174179 0174180  
0174181 0174182 0174183 0174184 0174185 0174186 0174187 0174188 0174189 0174190  
0174191 0174192 0174193 0174194 0174195 0174196 0174197 0174198 0174199 0174200









21A-18. szelvény

2273

2273







KIA-21. szelvény

MÁ-2

MÁ-2

MÁ-2

MÁ-2

MÁ-2

MÁ-1

EV

EV

30931

0457

0436

0435

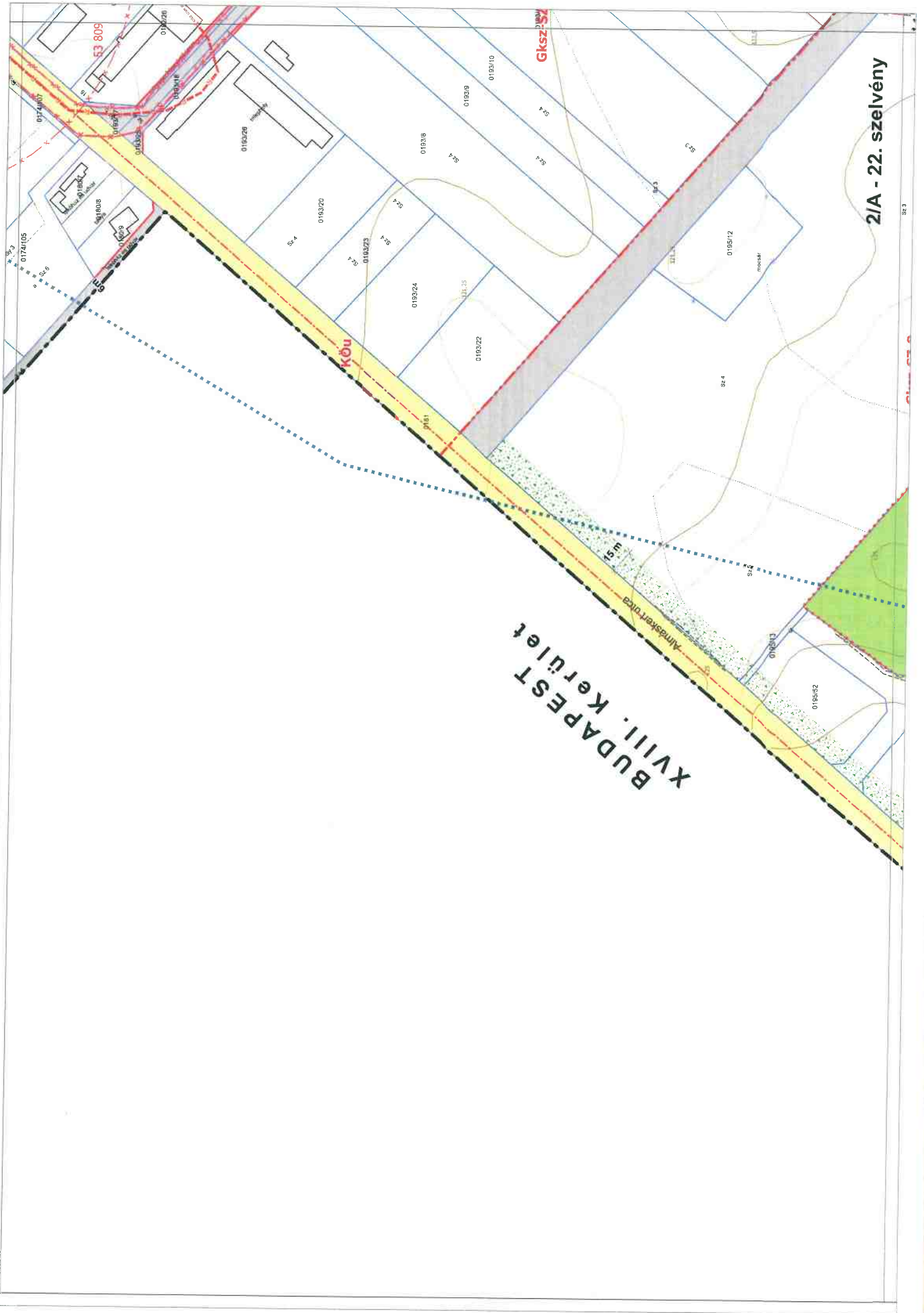
0434

25 m

100 m

100 m

53 071



2/A - 22. szelvény

BUDAPEST  
XVIII. kerület

15 m

Közü

Gksz-SZ

53 809

0174405

011808

01609

0118326

019320

019323

019324

019322

0101

019324

019318

019319

Sz 4

Sz 4

Sz 4

Sz 3

Sz 4

Sz 5

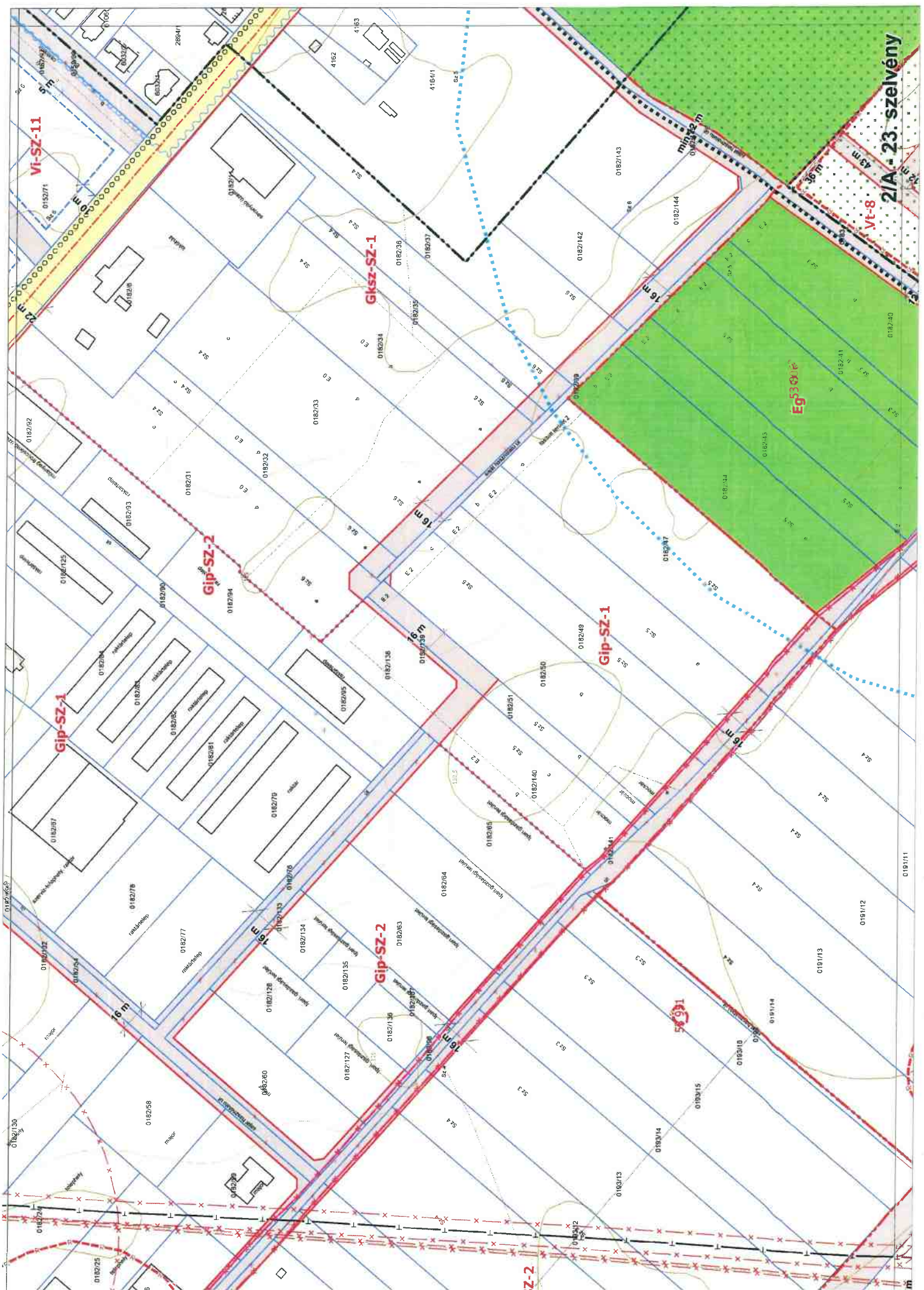
Sz 5

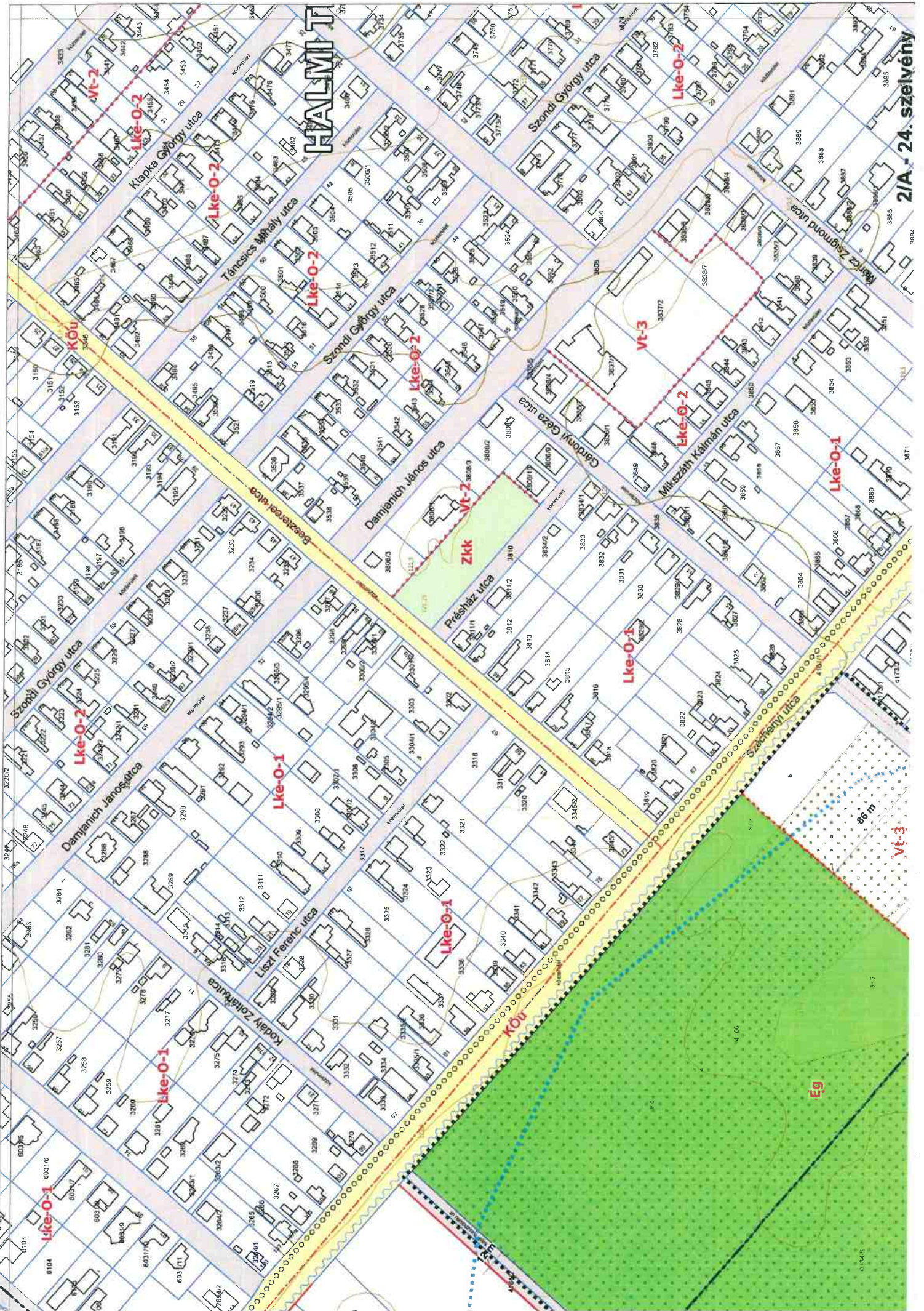
019512

019552

Sz 3

019552





**HALMI T**

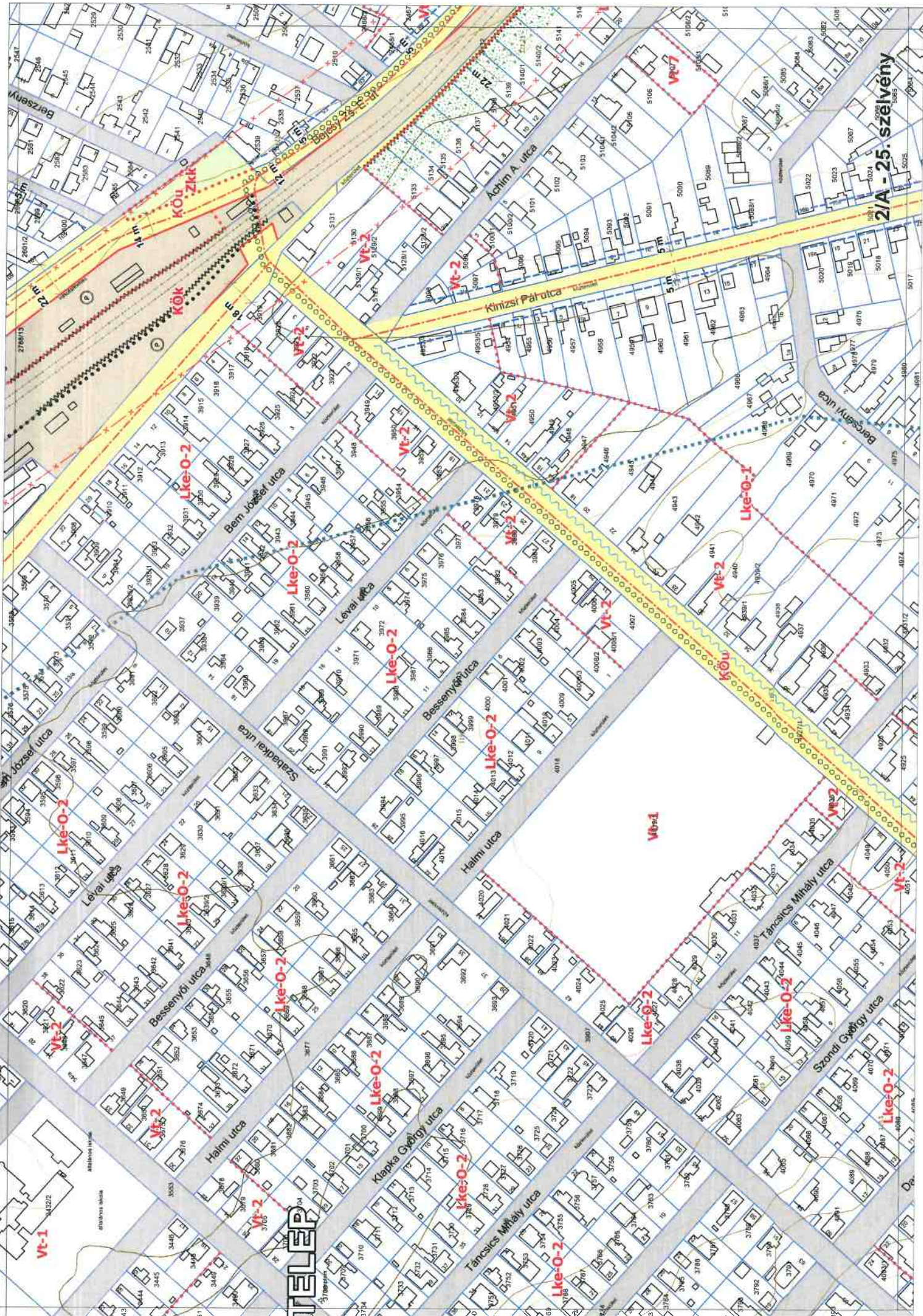
**ZIA - 24. szelvény**

1984

**Vt-3**

3-3

0184-5



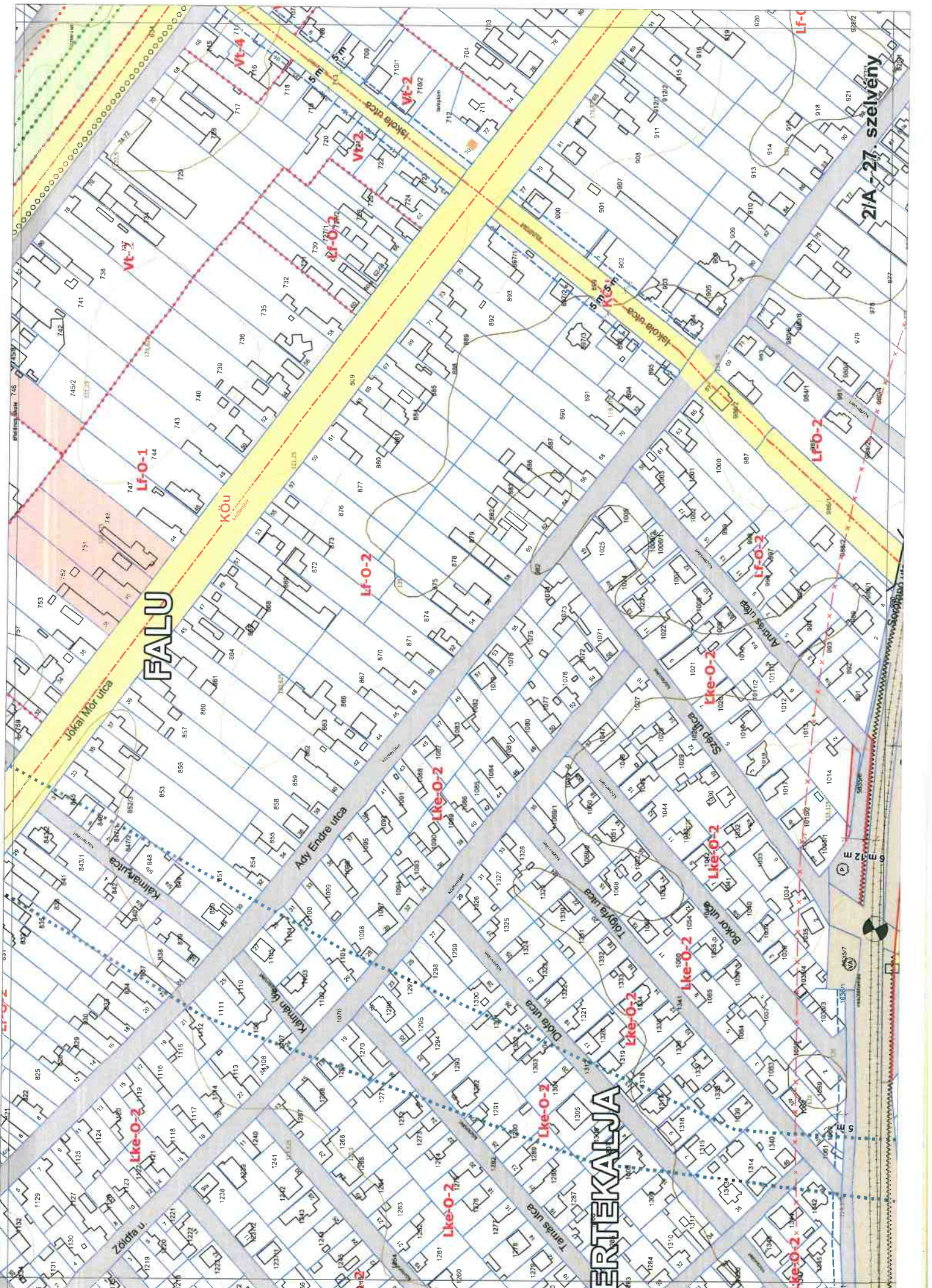
Z/A - 25. szelvény

UTELER

Map labels and annotations include street names: Bem József utca, Léval utca, Bessenyő utca, Kimcsi Pál utca, Háimi utca, Klapka György utca, Táncsics Mihály utca, Szabados utca, and Stórai György utca. Utility line codes are prominently displayed in red: Lke-O-2, Vt-2, Vt-1, and Vt-7. A yellow highlighted area follows a diagonal path through the center of the map. Building footprints are shown in grey and black outlines. The map also features various technical symbols, including dashed lines and small circles, likely representing utility poles or specific construction markers.



2/A-26. szelvény



**FALU**

**BERTÉKALJA**

**21A-27. szelvény**

**Lf-O-1**

**Lf-O-2**

**Lke-O-2**

**Lf-O-2**

**Lke-O-2**

**Lke-O-2**

**Lke-O-2**

**Lke-O-2**

**Lke-O-2**

**Lke-O-2**

**Lke-O-2**

**Vt-1**

**Vt-2**

**Vt-3**

**Vt-4**

**Lf-O**

**Lf-O-2**

**Lf-O-2**

**Lf-O-2**

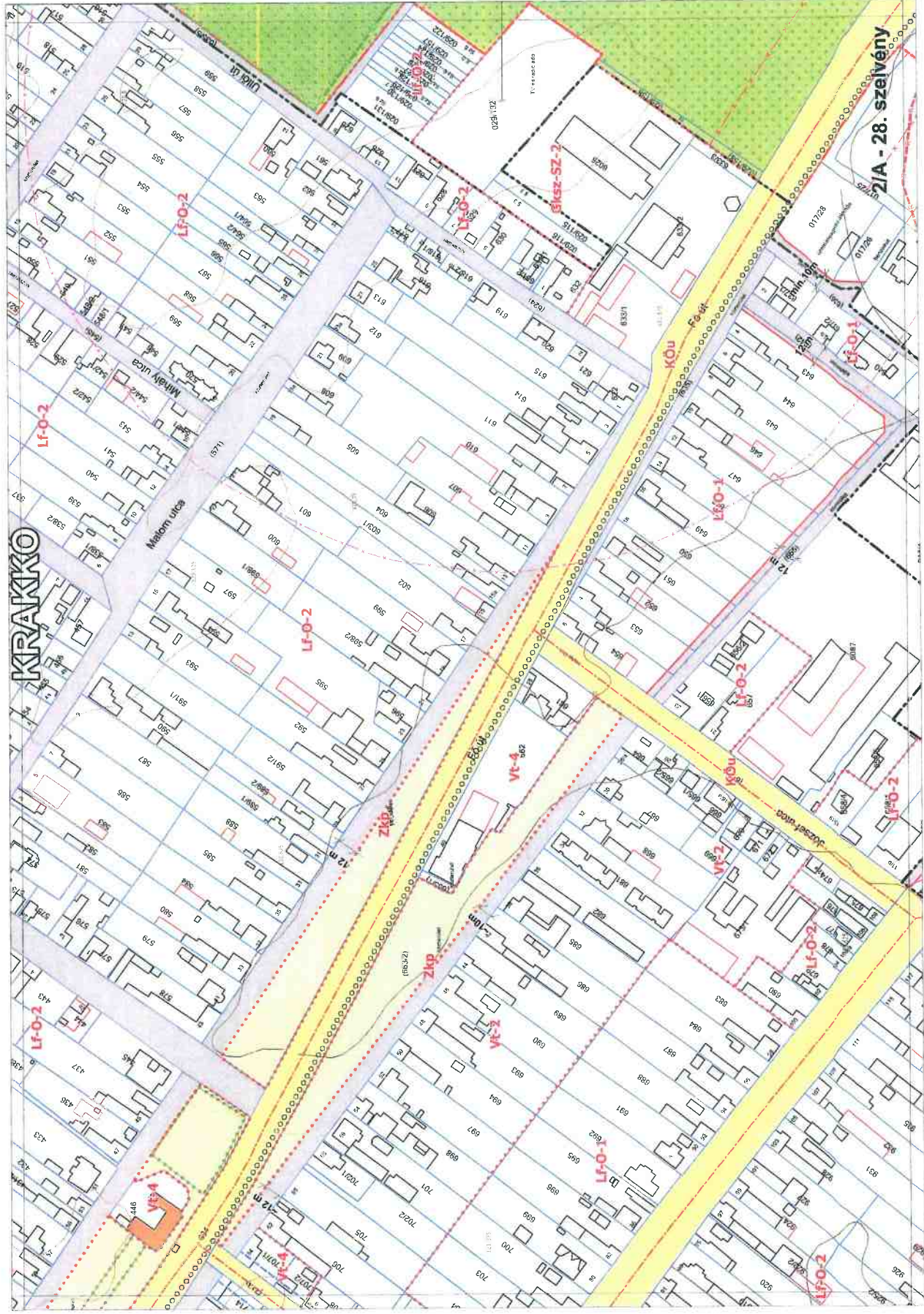
**Lf-O-2**

**Lf-O-2**

**Lf-O-2**

**Lf-O-2**

**Lf-O-2**







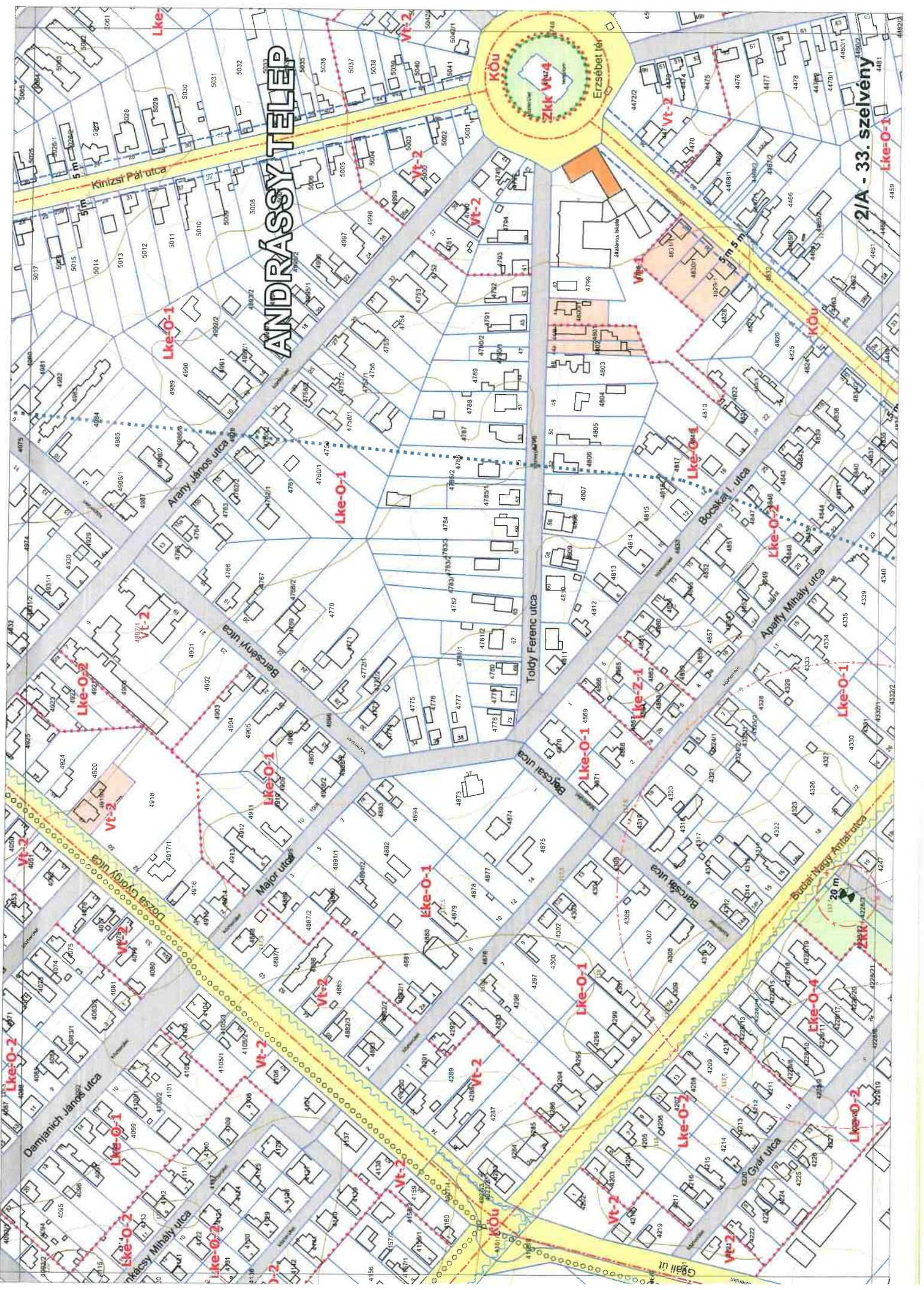


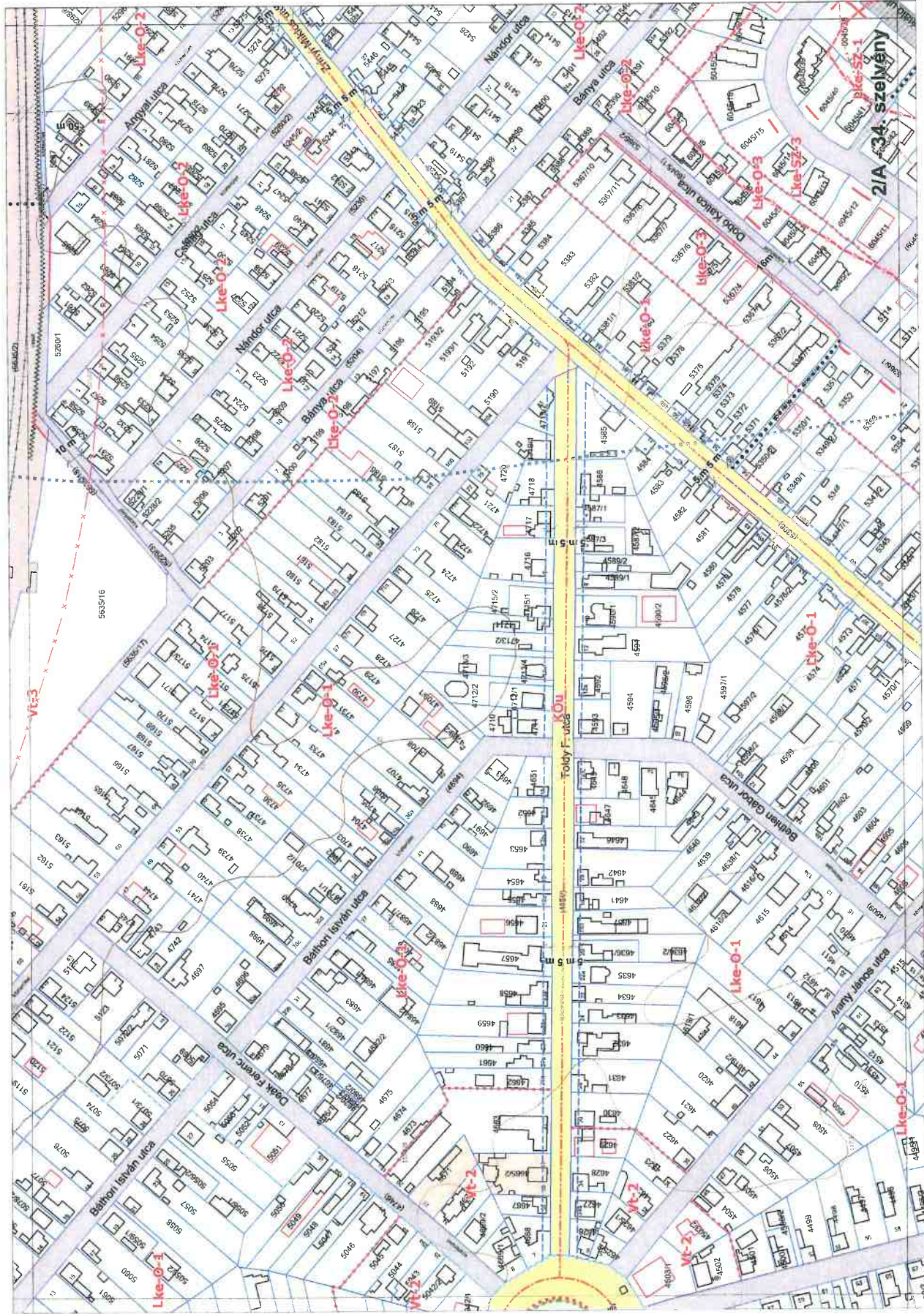


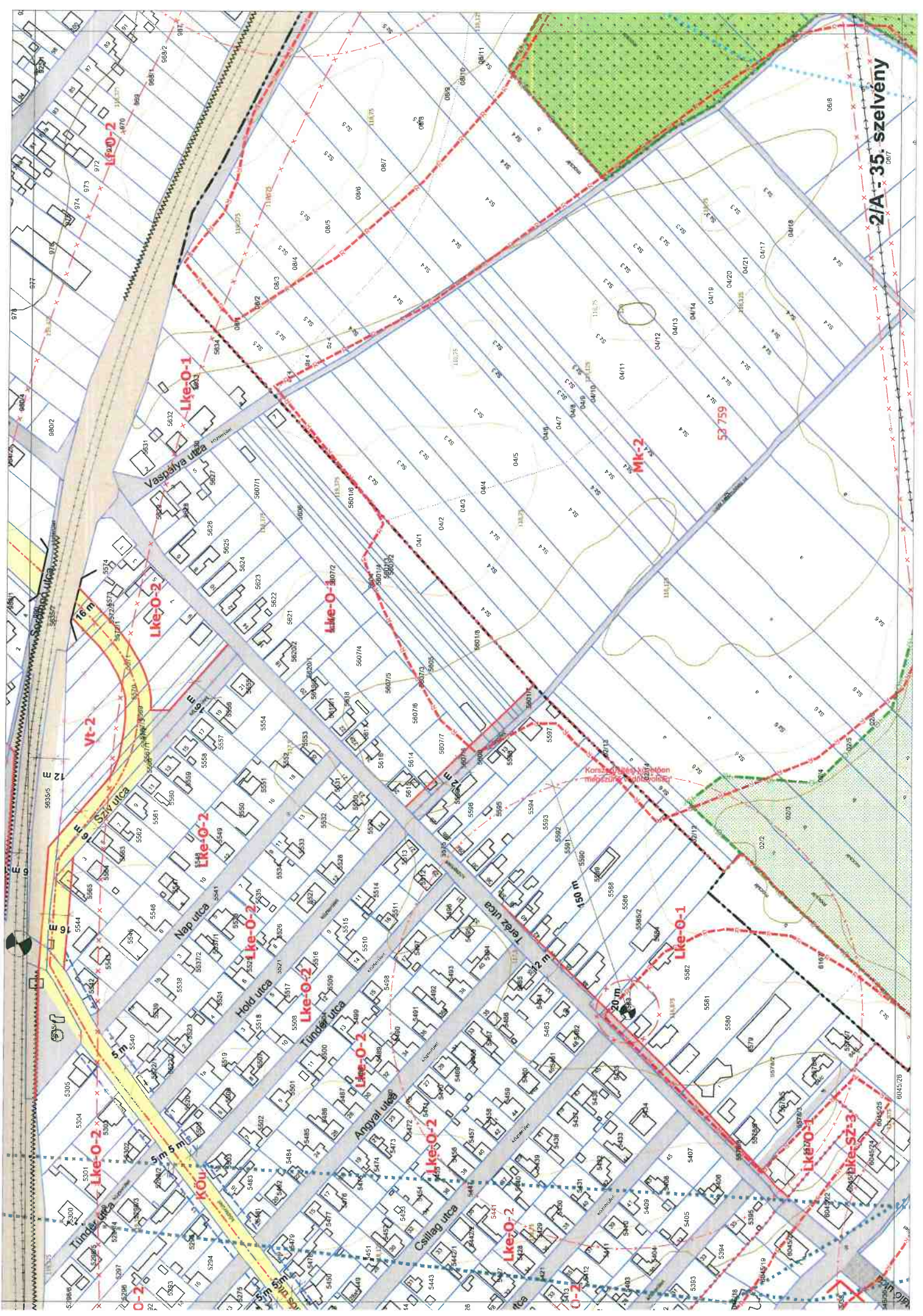
# ANDRÁSSY TELEP



2/A - 33. szelvény  
Lke-O-1







2/A 35. szelvény

Mk-2

53 759

Lke-O-1

Lke-O-2

Lke-O-1

Lke-O-2

Lke-O-2

Lke-O-2

Lke-O-2

Lke-O-2

Lke-O-2

Lke-O-2

Lke-O-2

Lke-O-1

Lke-O-1

Lke-O-1

Lke-O-1

Lke-O-1

Lke-Sz-3

Lke-Sz-3

Lke-Sz-3

Lke-Sz-3

Korlátozottan méretezett terület

16 m

20 m

10

20

30

40

50

60

70

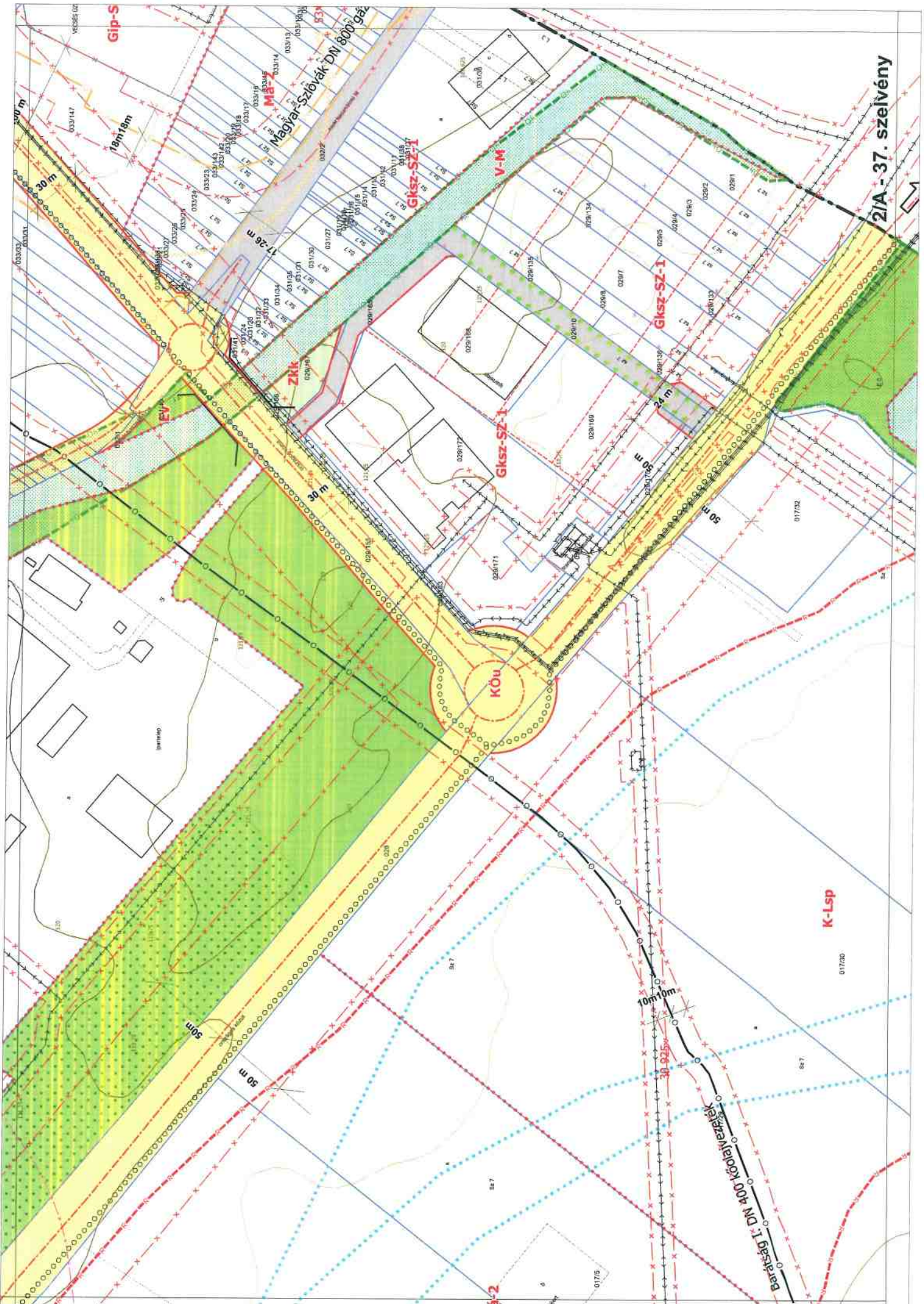
80

90

100









2/A - 38. szelvény



2/A - 39. szelvény



2/A - 40. szelvény

132kv földkábel

53 808

M-2

Eg

KÖu

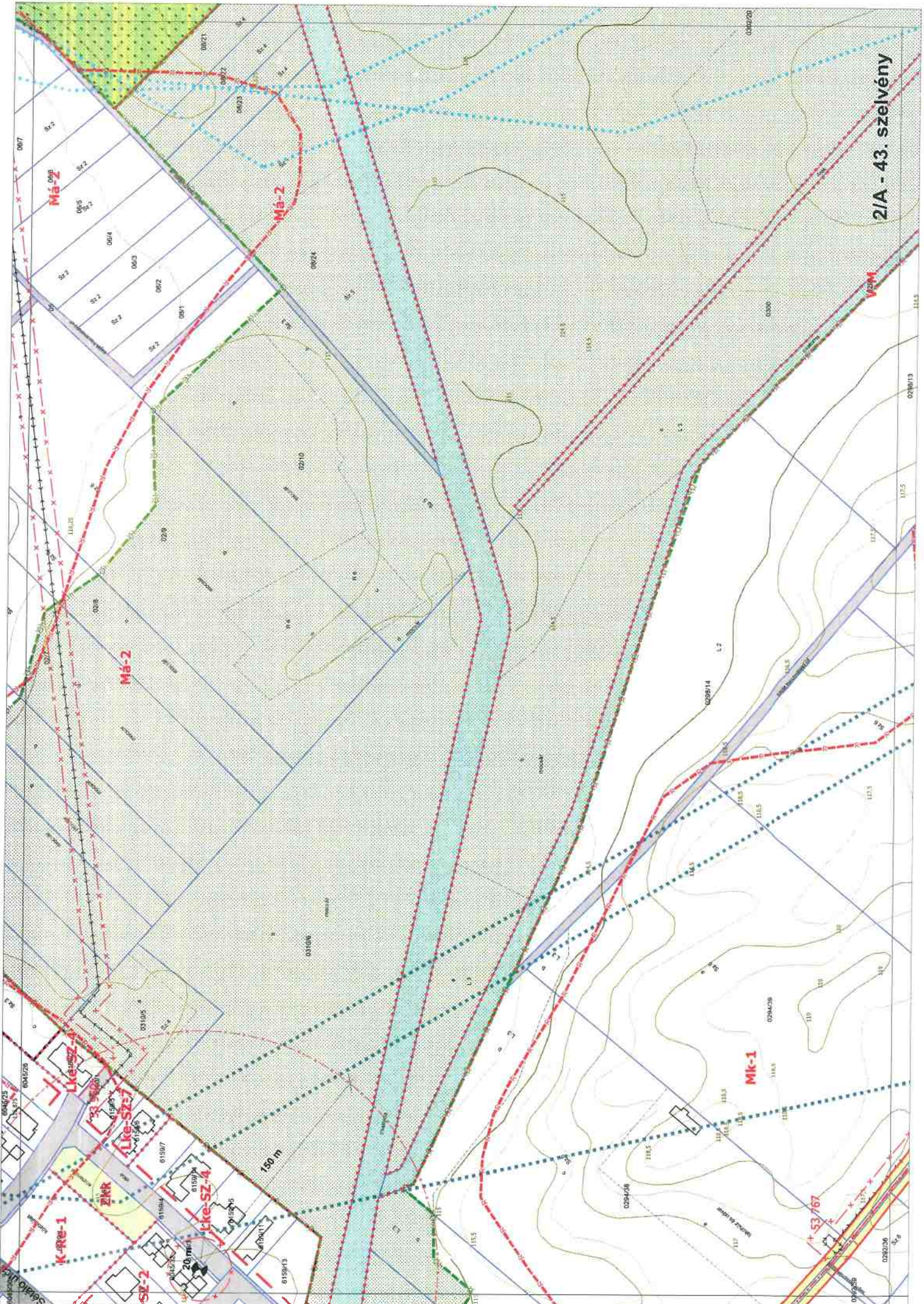
V-SZ-4

V-B





2/A - 42. szelvény



2/A - 43. szelvény

Má-2

Má-2

Má-2

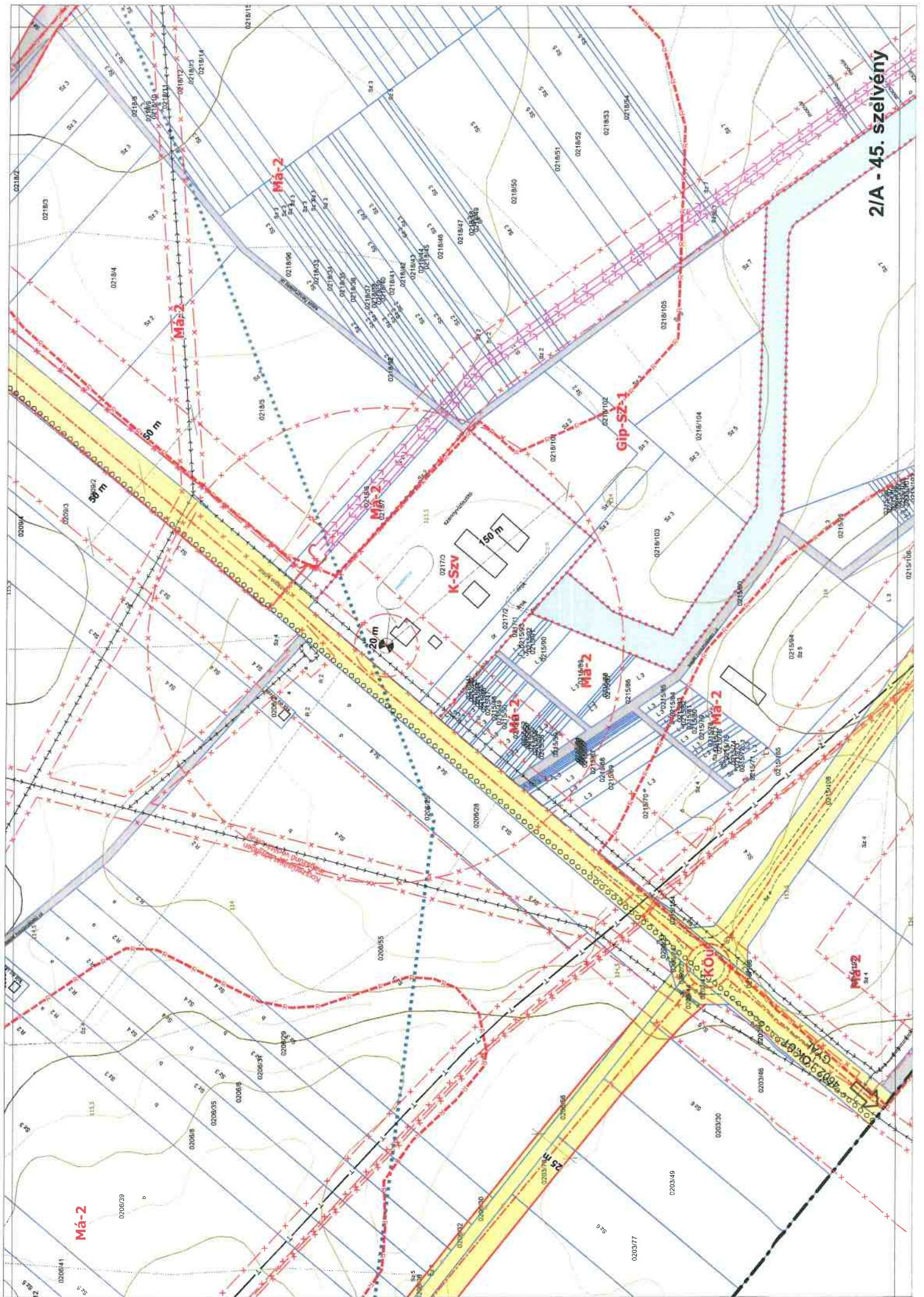
Mk-1

S3/67

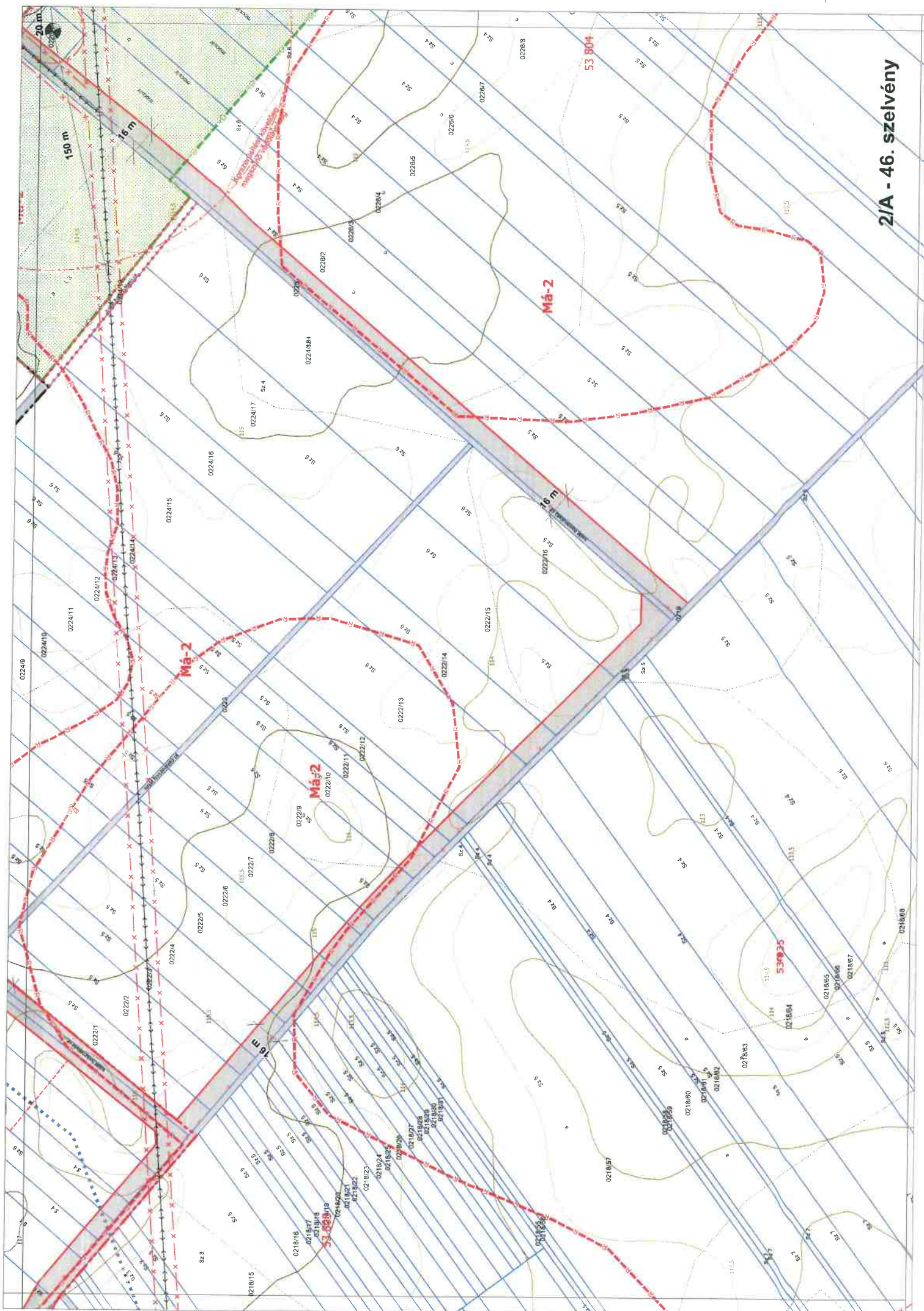
150 m

20 m

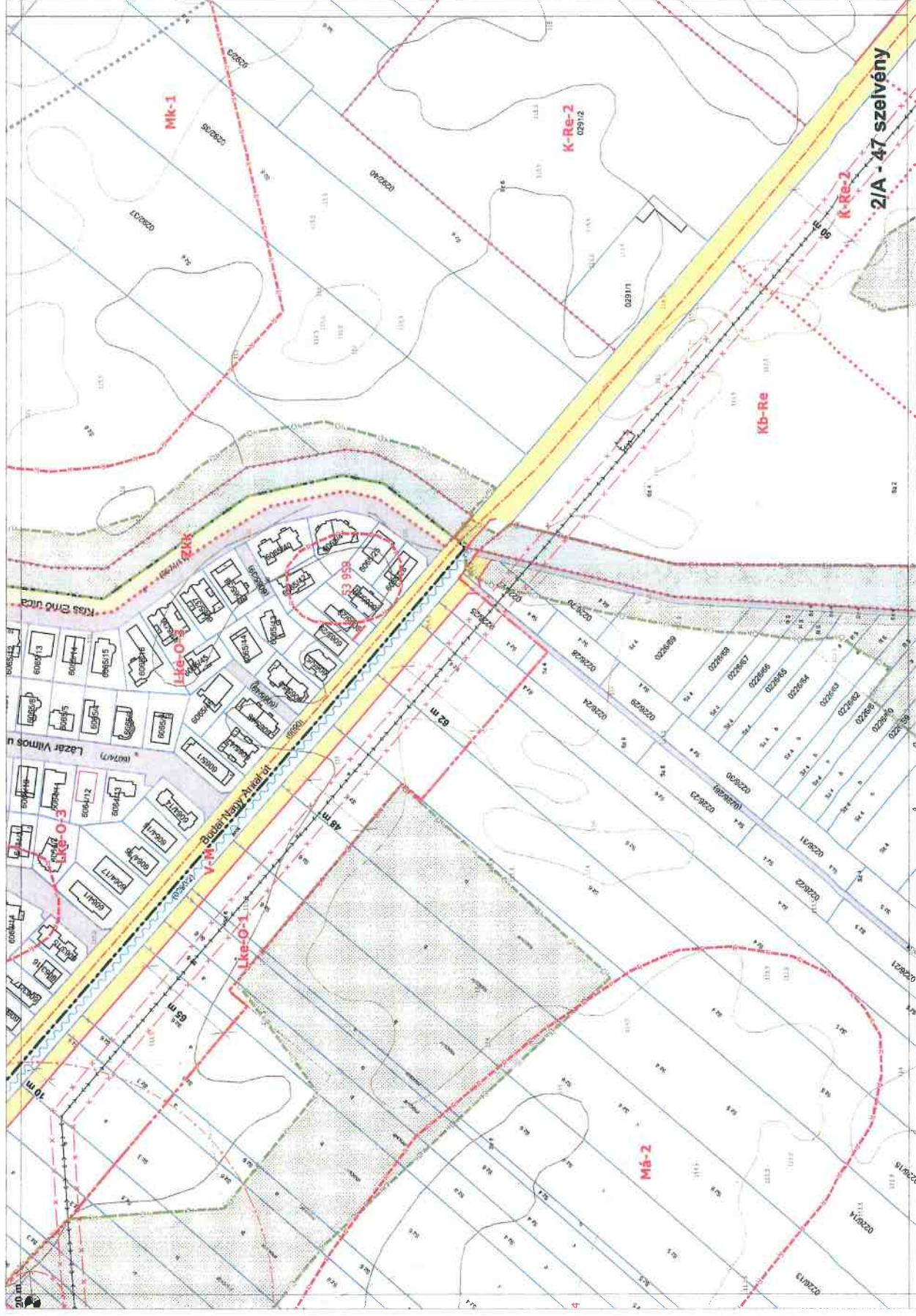


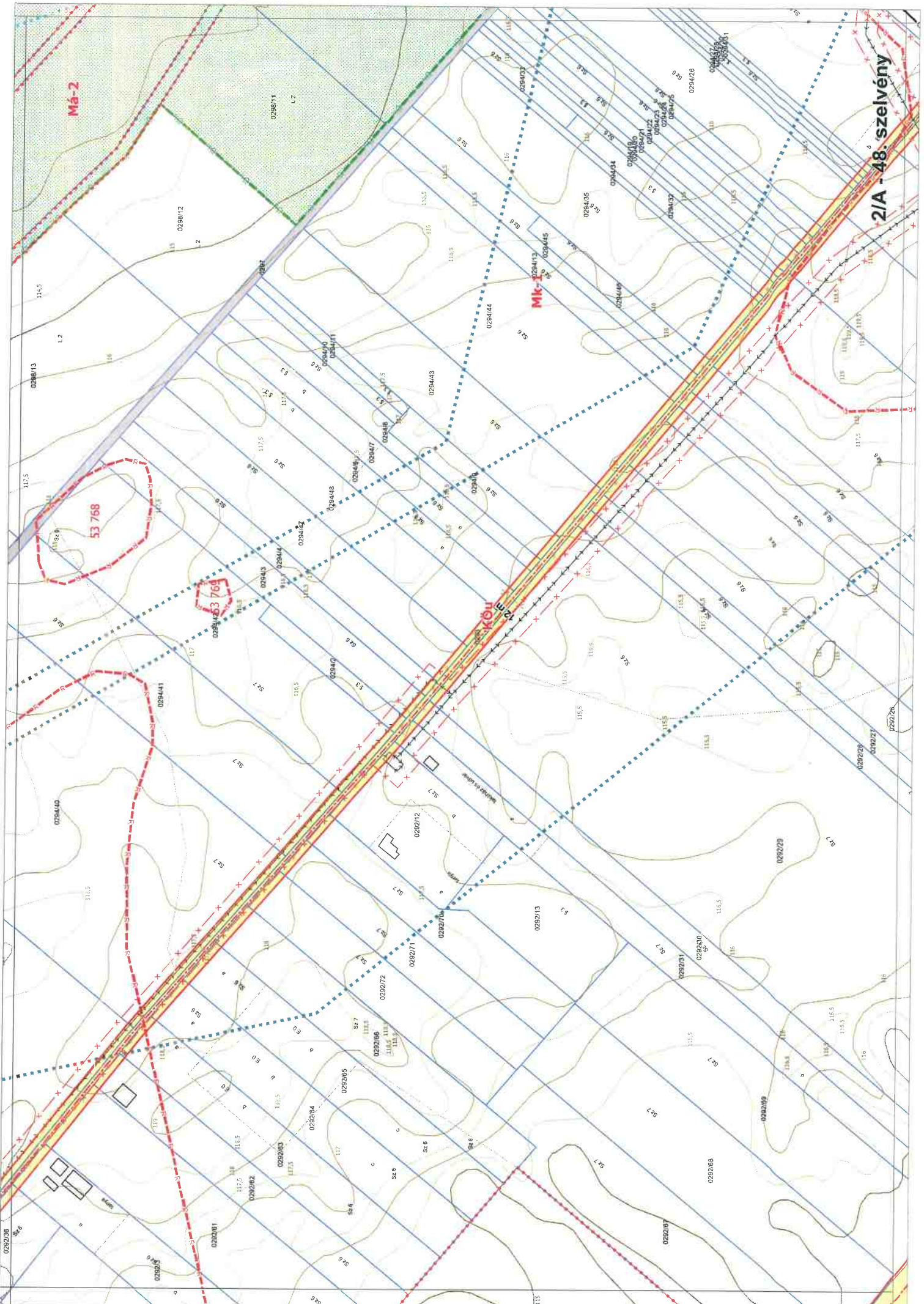


2/A - 45. szelvény



2/A - 46. szelvény





MÁ-2

53 768

53 769

KÖU

2/A - 48. szelvény

MK-120413

029208

029201

029202

029203

029204

029205

029206

029207

029208

029209

029210

029211

029212

029213

029214

029215

029216

029217

029218

029219

029220

029221

029222

029223

029224

029225

029226

029227

029228

029229

029230

029231

029232

029233

029234

029235

029236

029237

029238

029239

029240

029241

029242

029243

029244

029245

029246

029247

029248

029249

029250

029251

029252

029253

029254

029255

029256

029257

029258

029259

029260

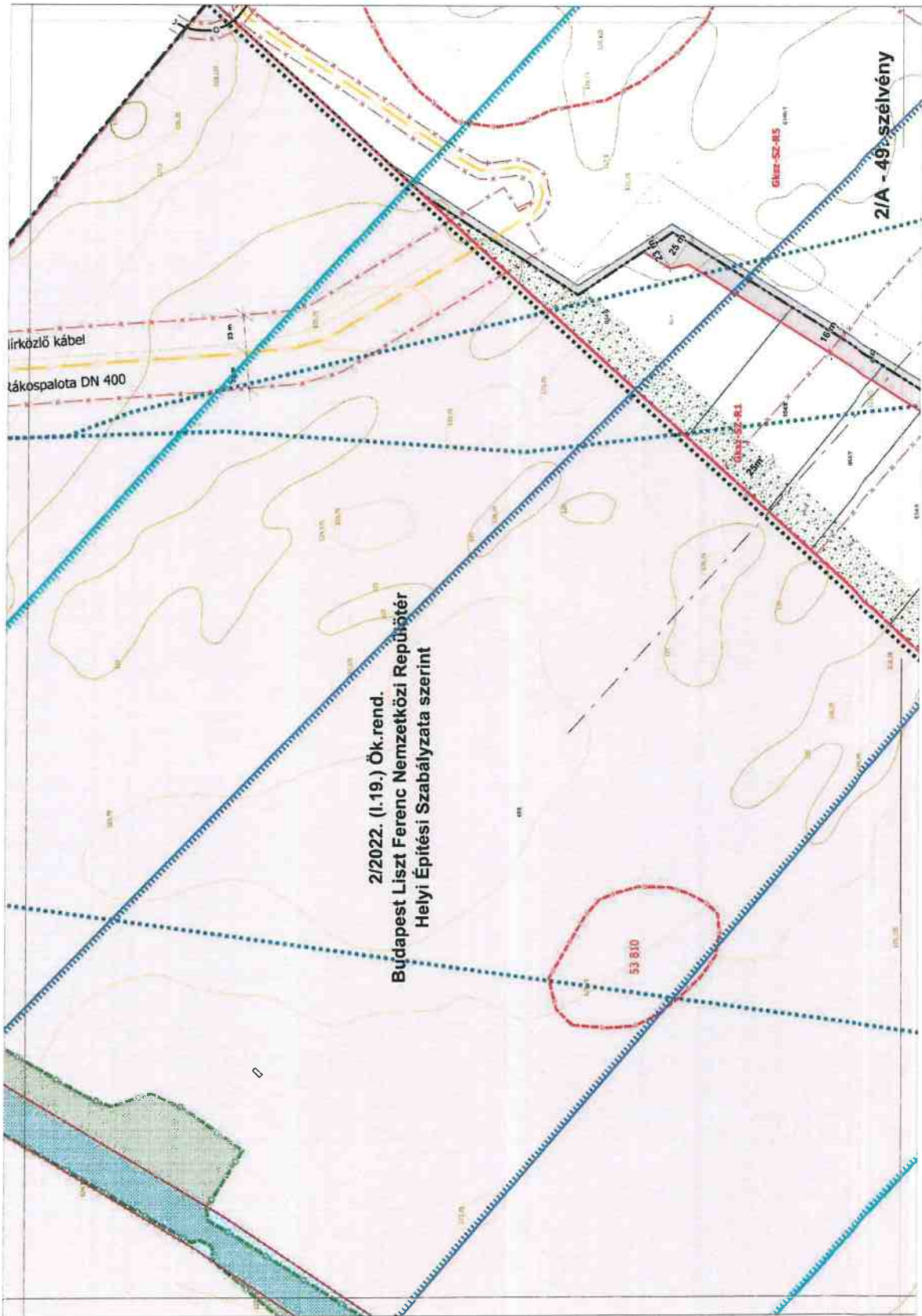
029261

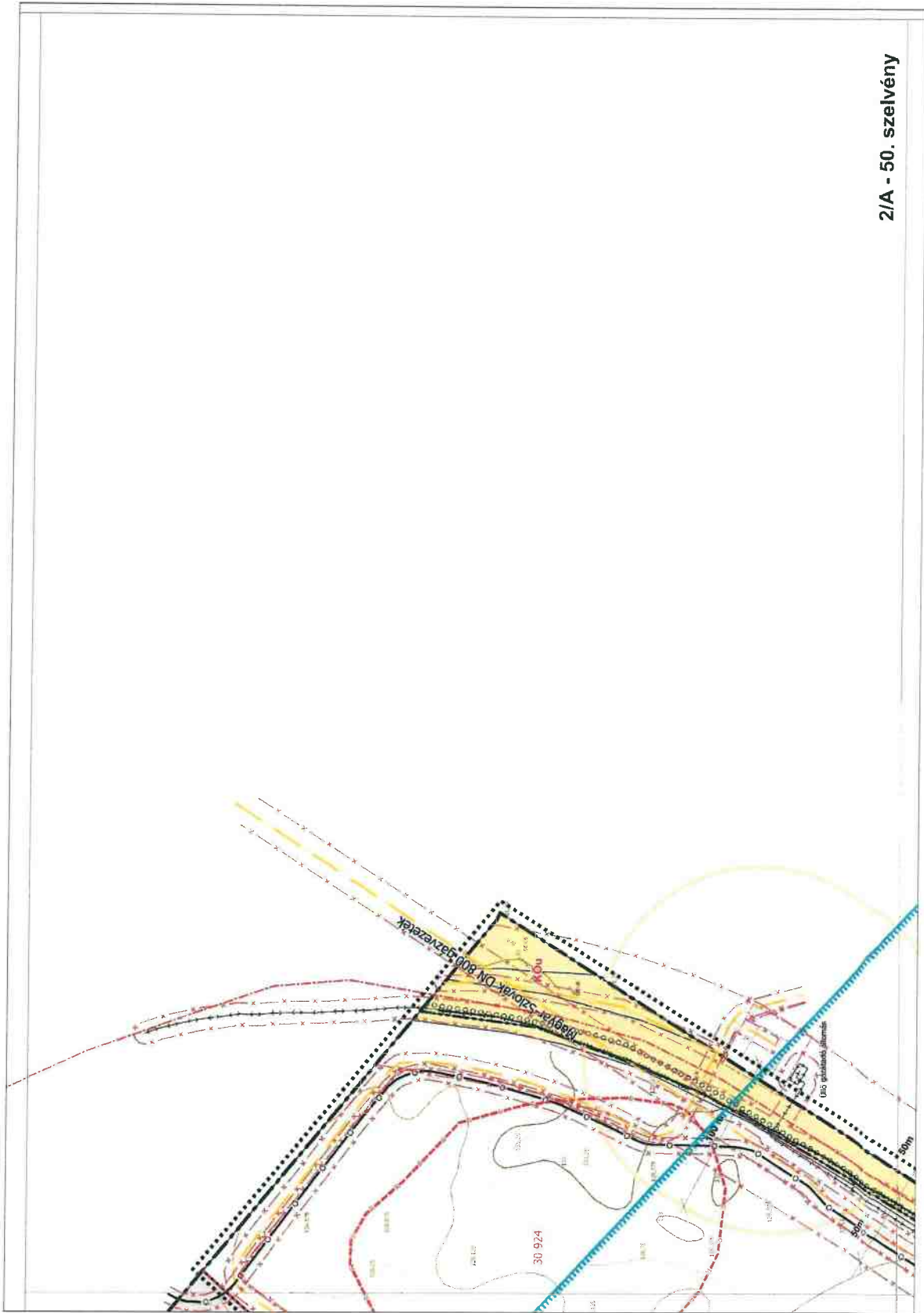
029262

029263

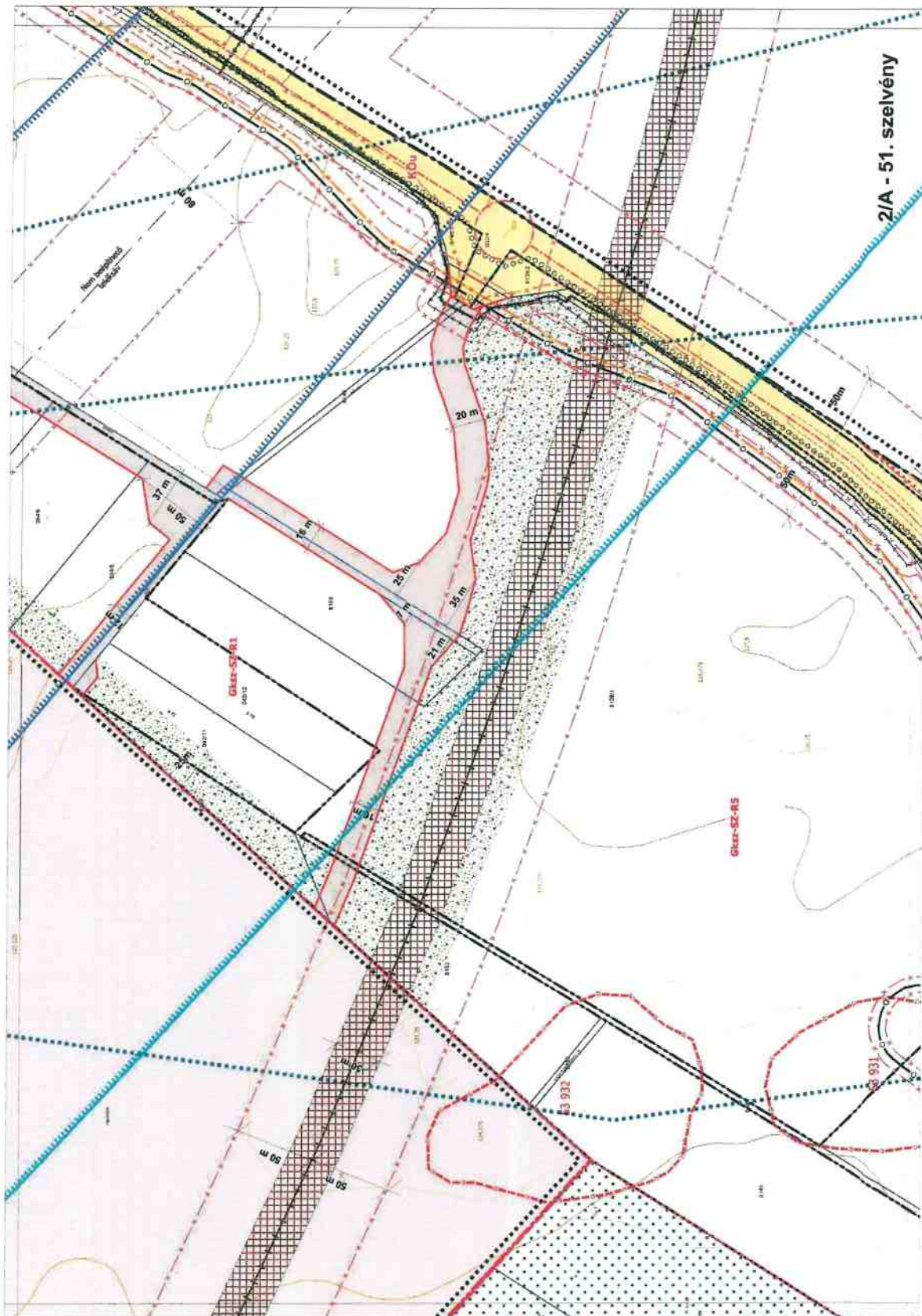
029264

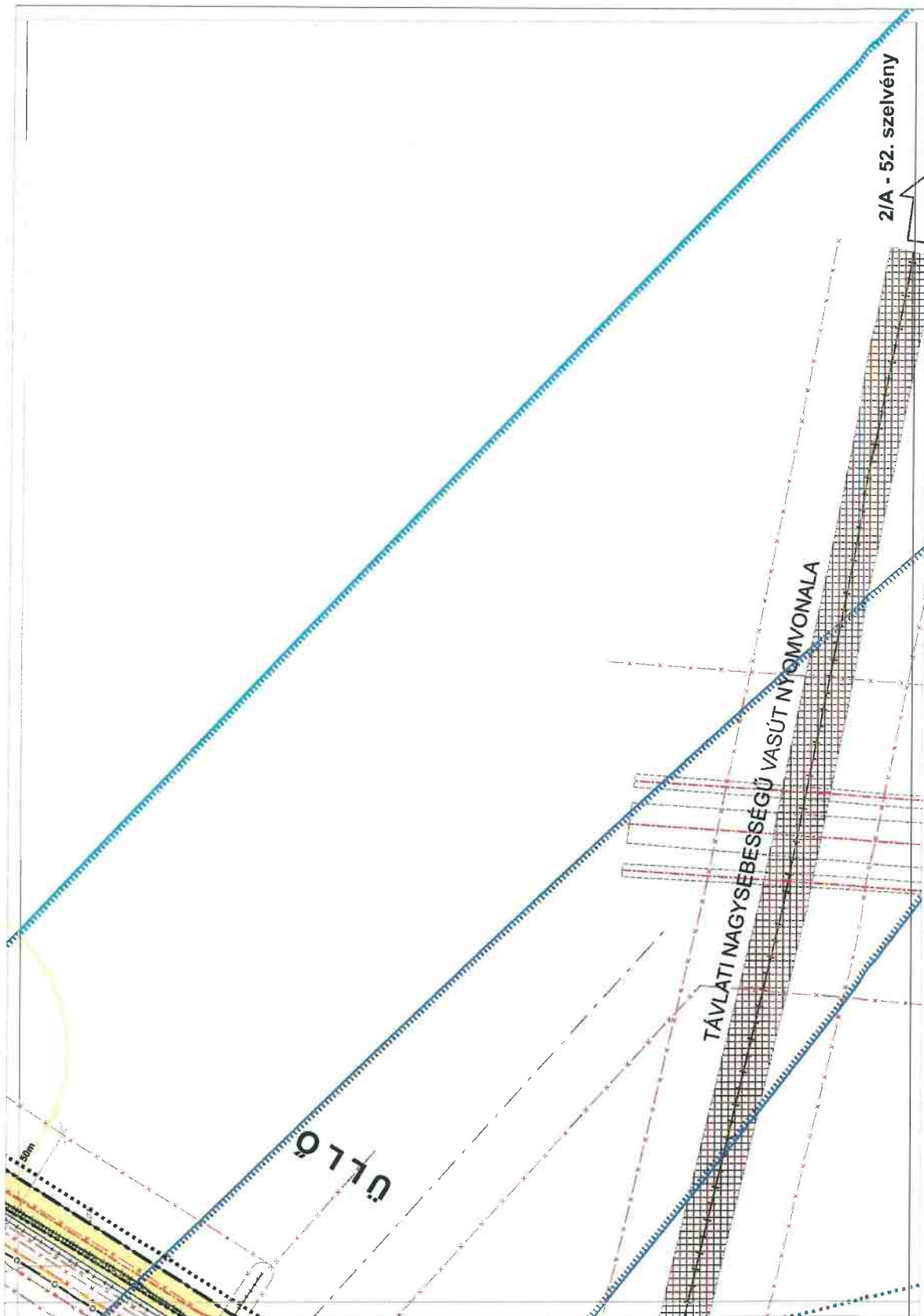
029265

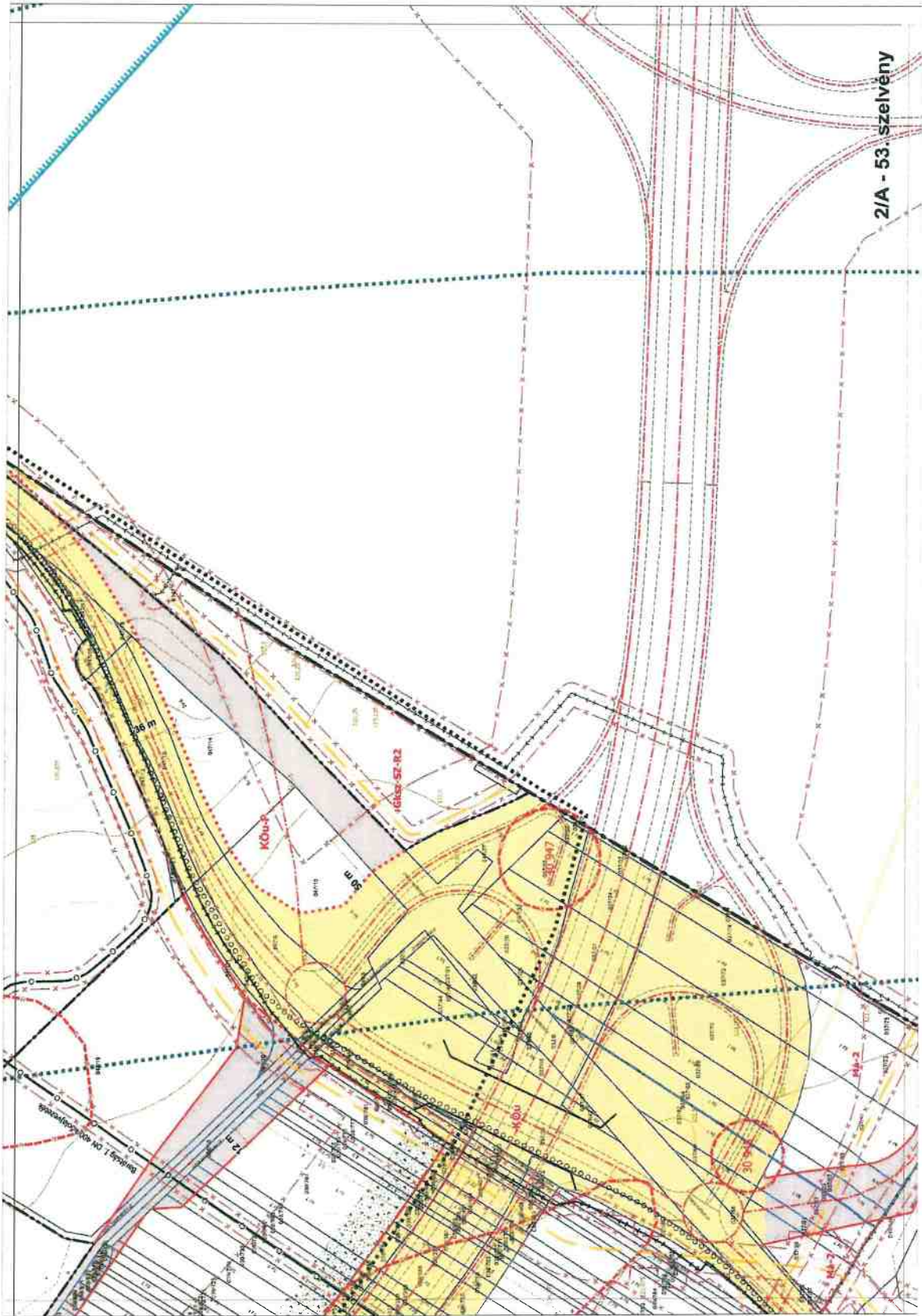


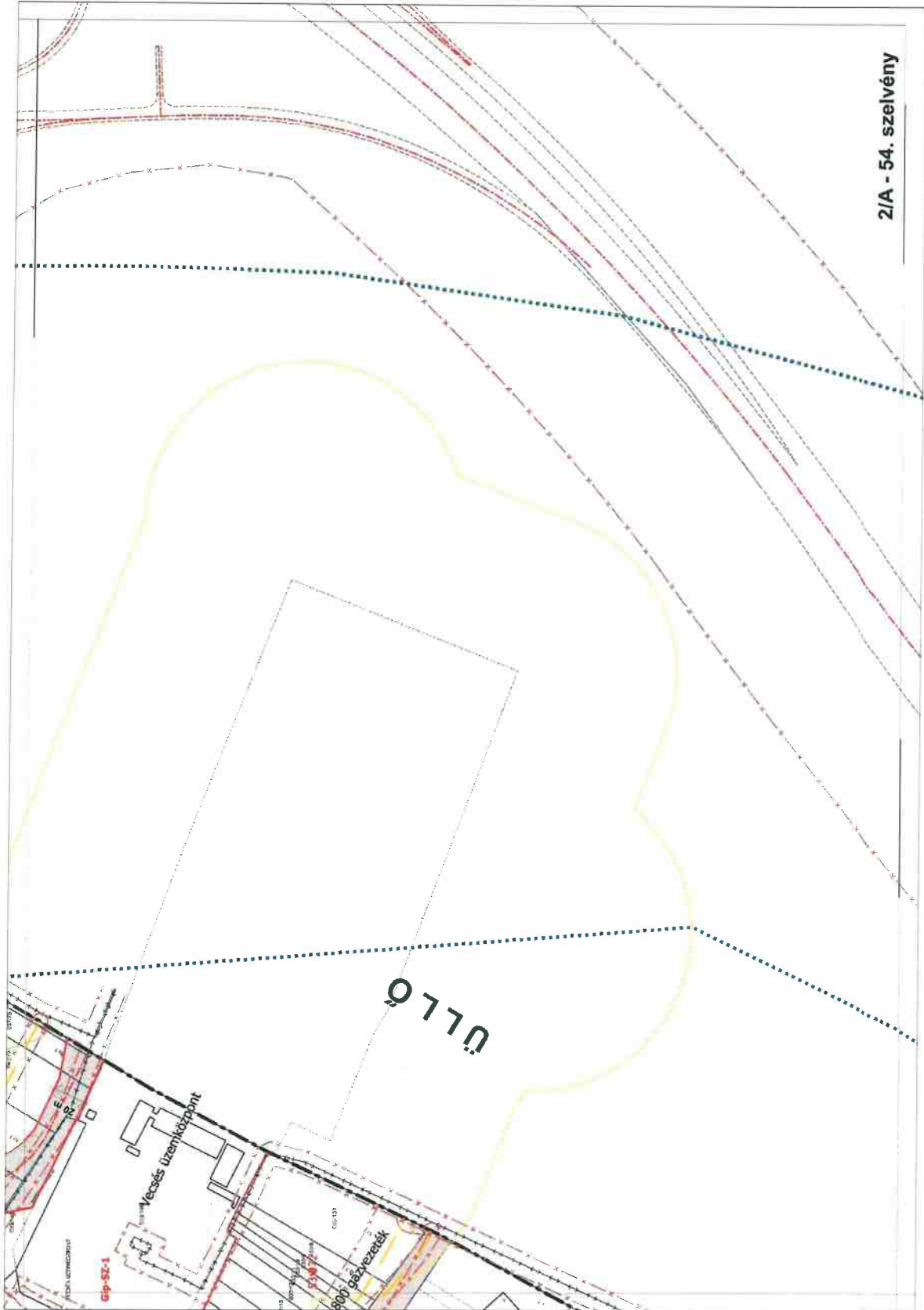


2/A - 50. szelvény

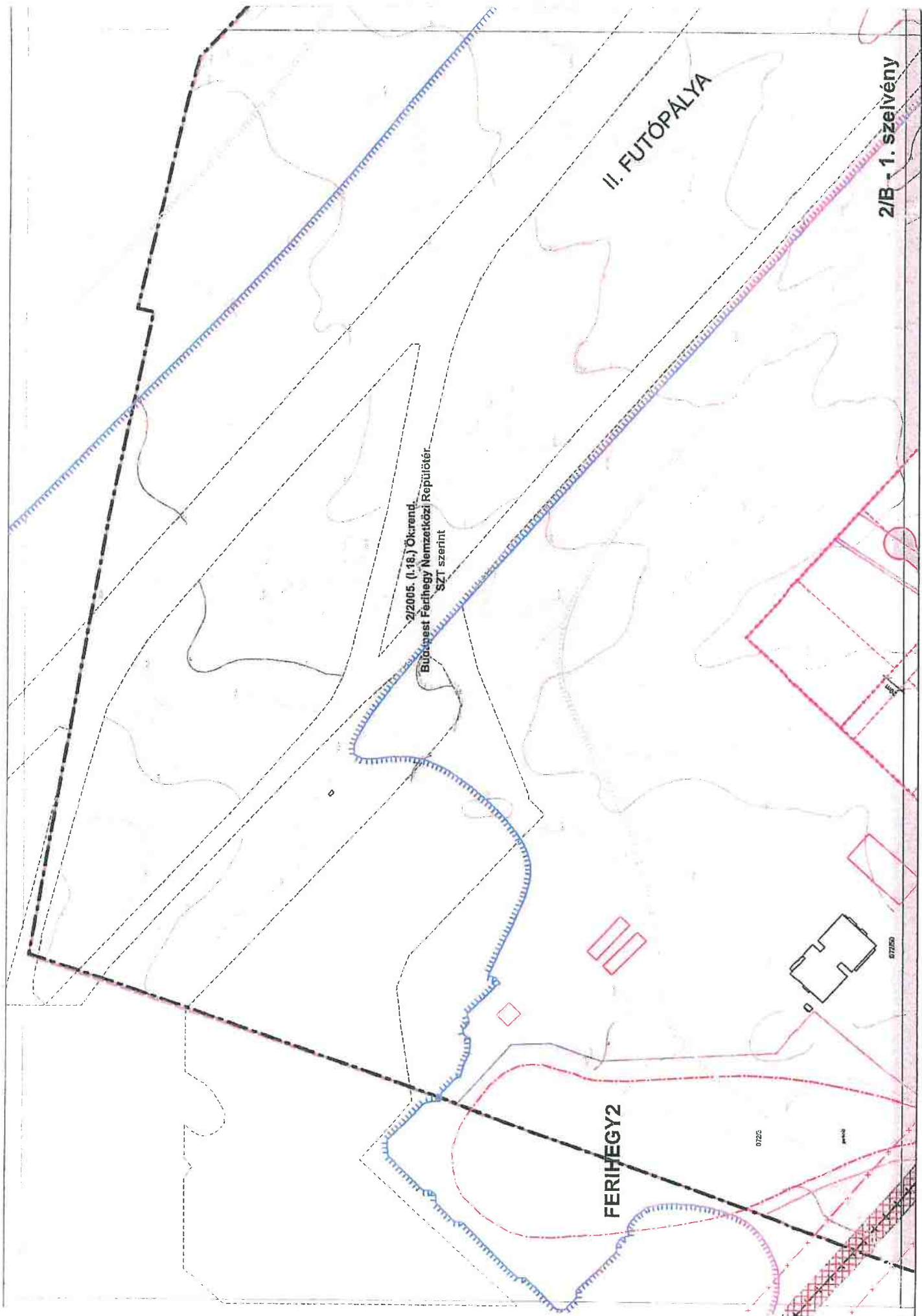








2/A - 54. szelvény



II. FUTÓPÁLYA

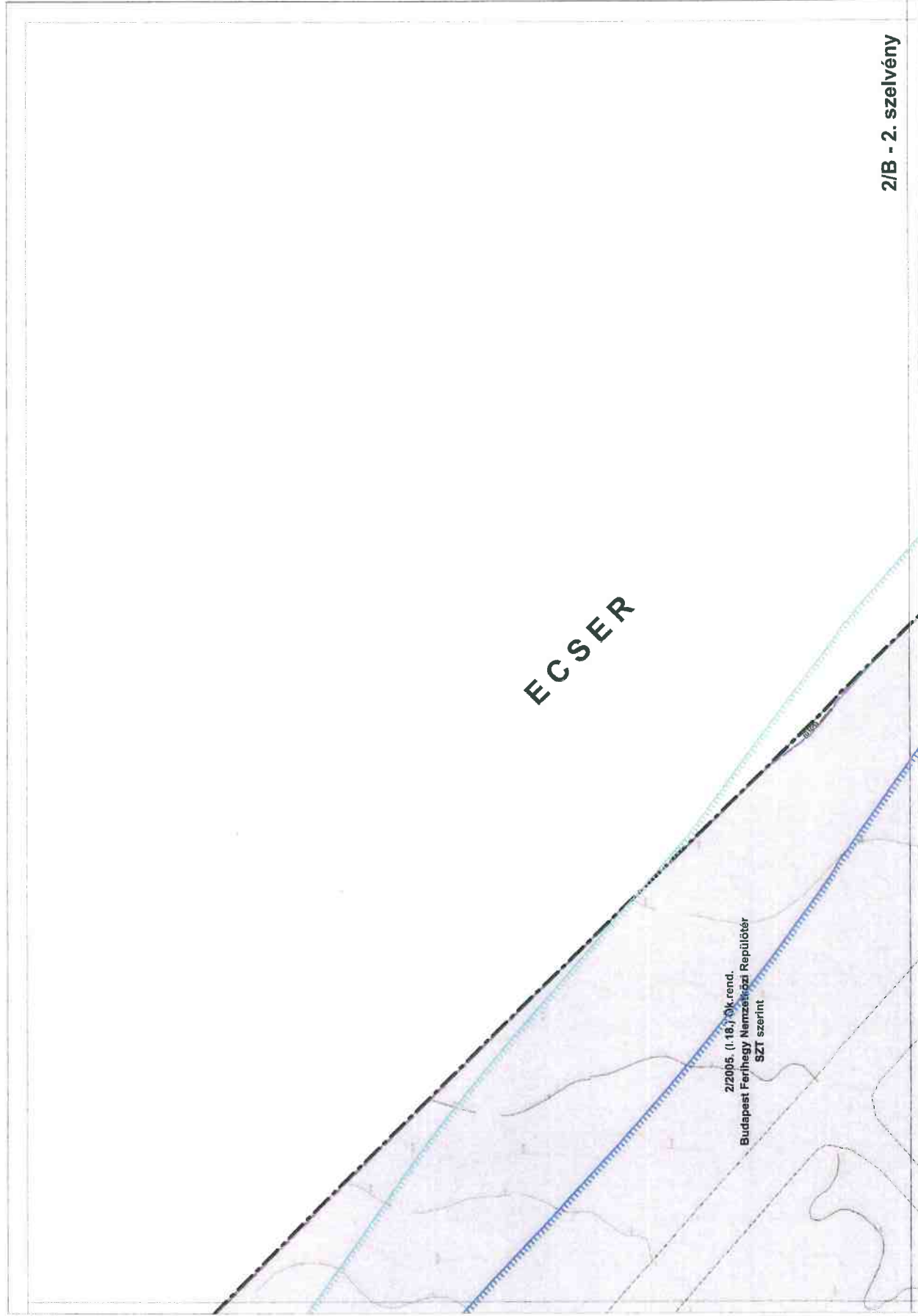
2/B - 1. szelvény

2/2005. (I.18.) Ökrend.  
Budapest Ferihegy Nemzetközi Repülőtér  
SZT szerint

FERIHEGY2

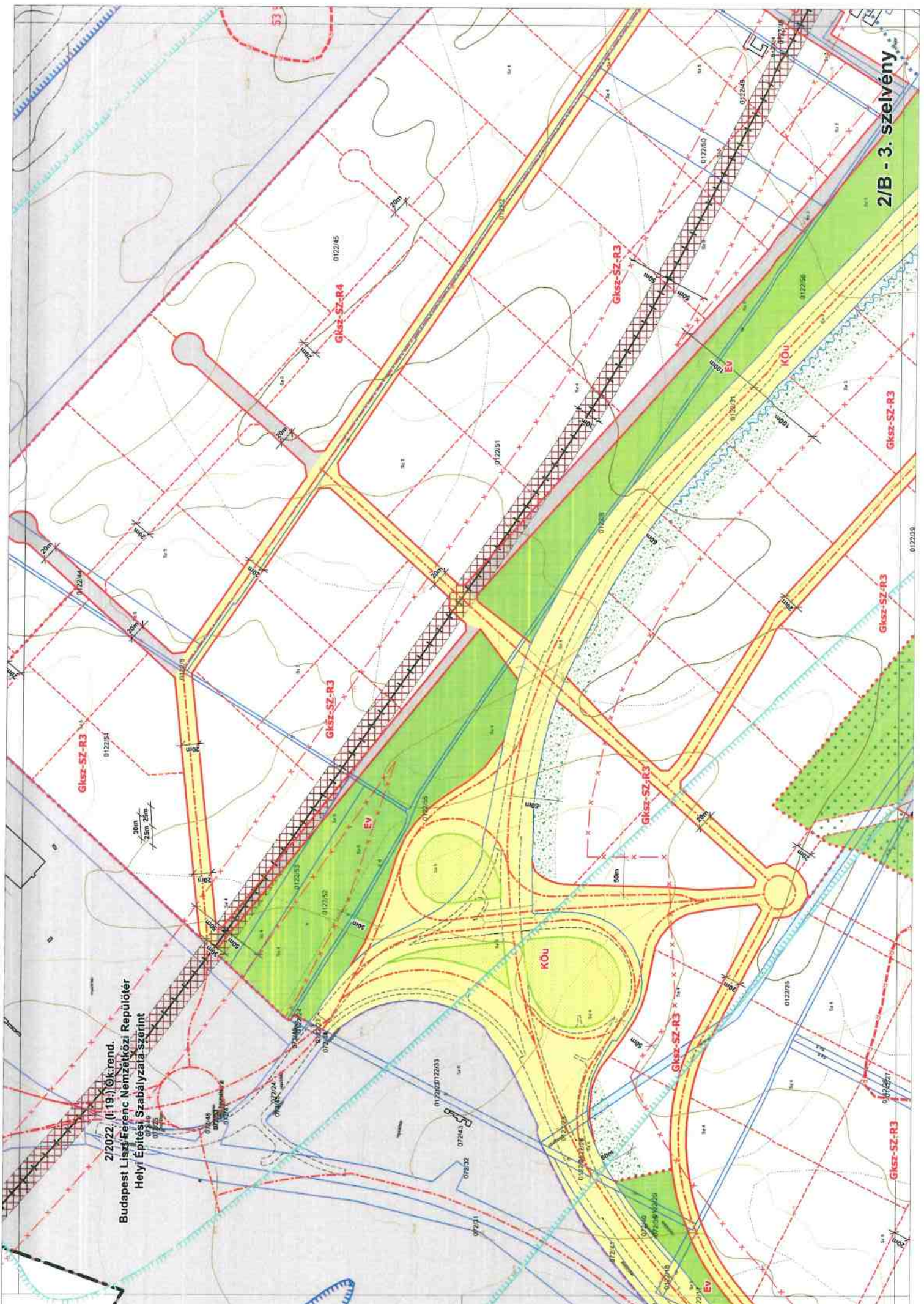
0726

07105

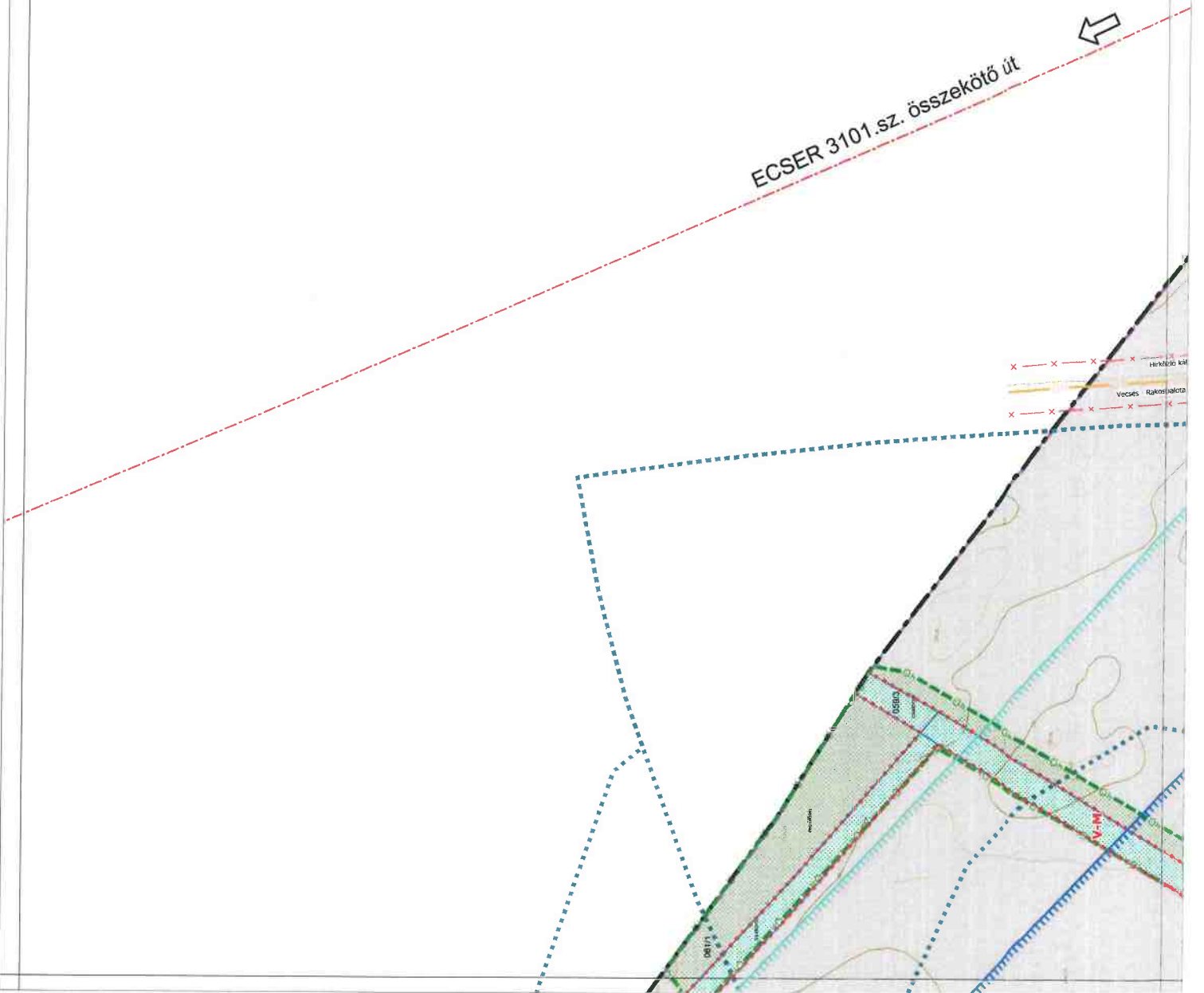


2/2022. (I. 19.) ökörend.  
Budapest Liszt Ferenc Nemzetközi Repülőtér  
Helyi Építési Szabályzata szerint

2/B - 3. szelvény







ECSER 3101.sz. összekötő út

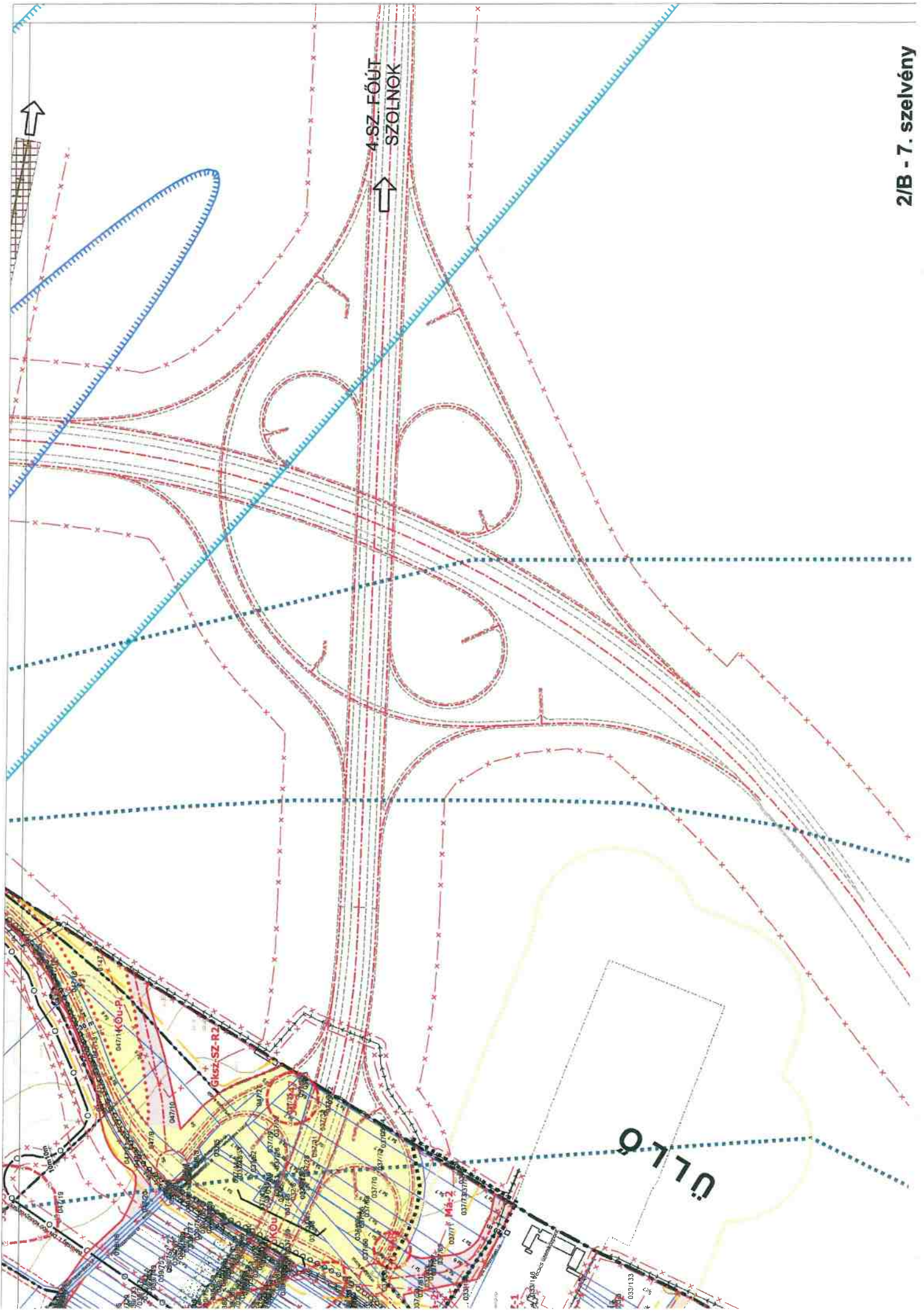


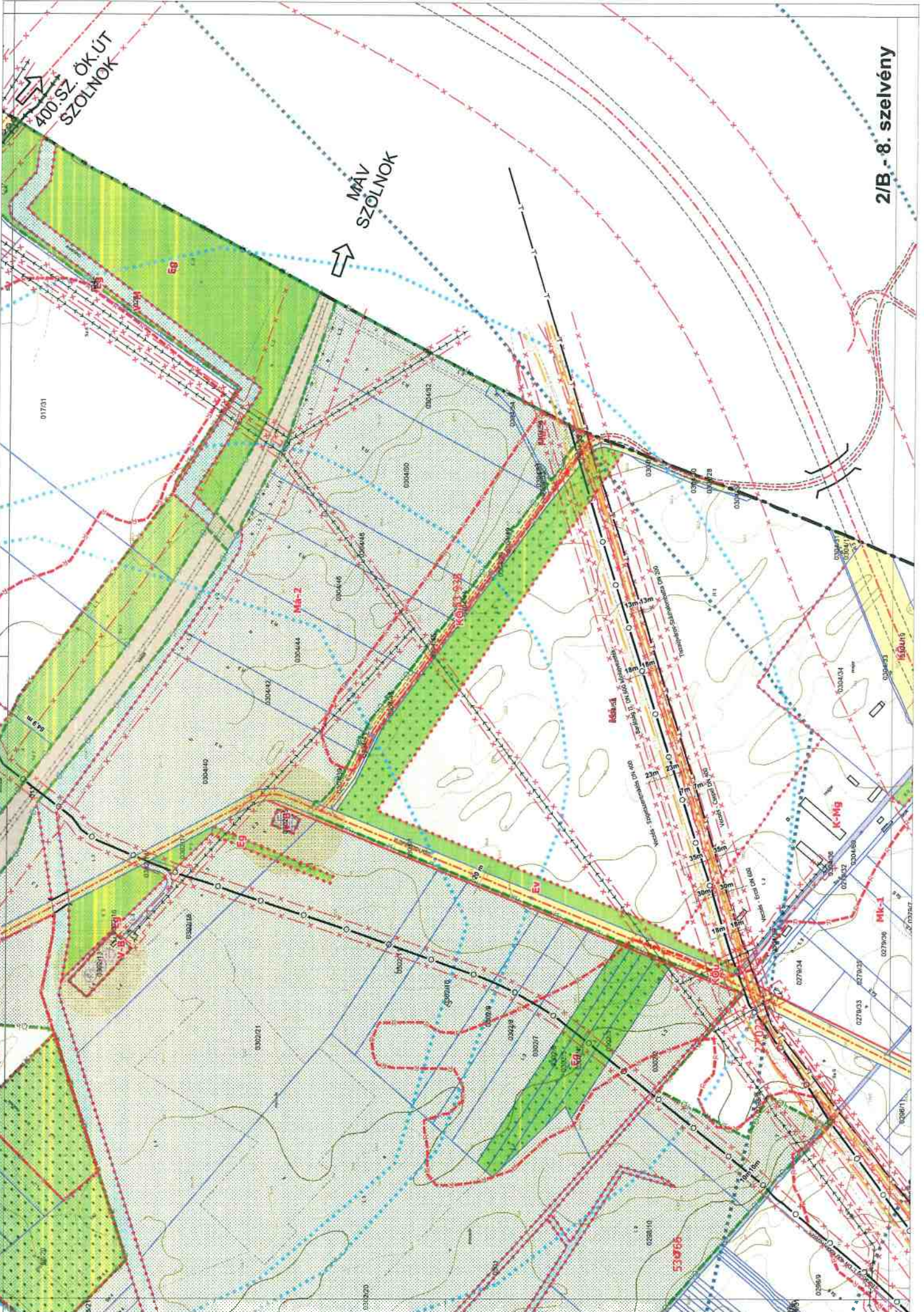
Hírközlő kábel  
Vészes Rakonfalonta

öböl

V-101



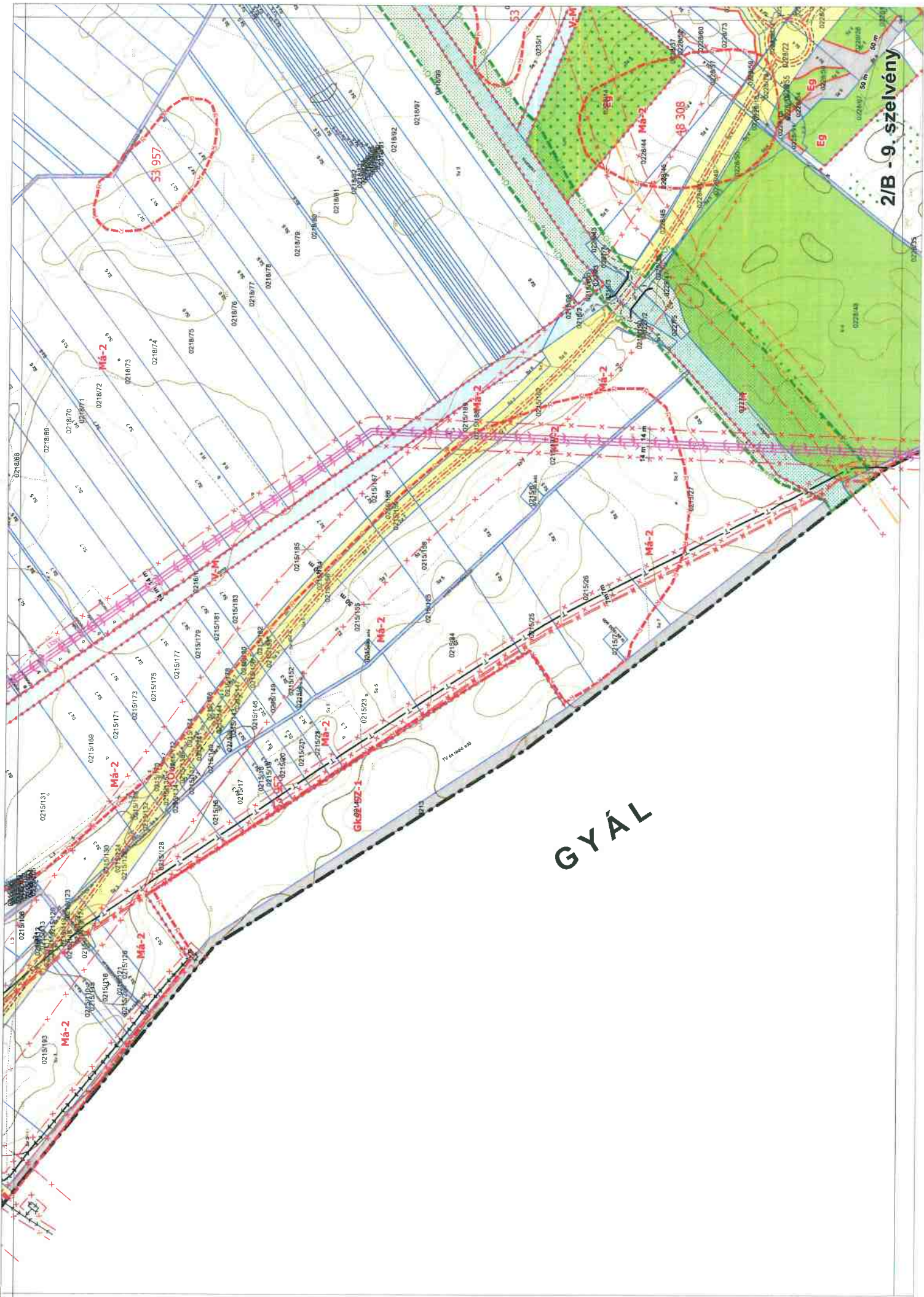




400-SZ ÖK.ÚT  
SZOLNOK

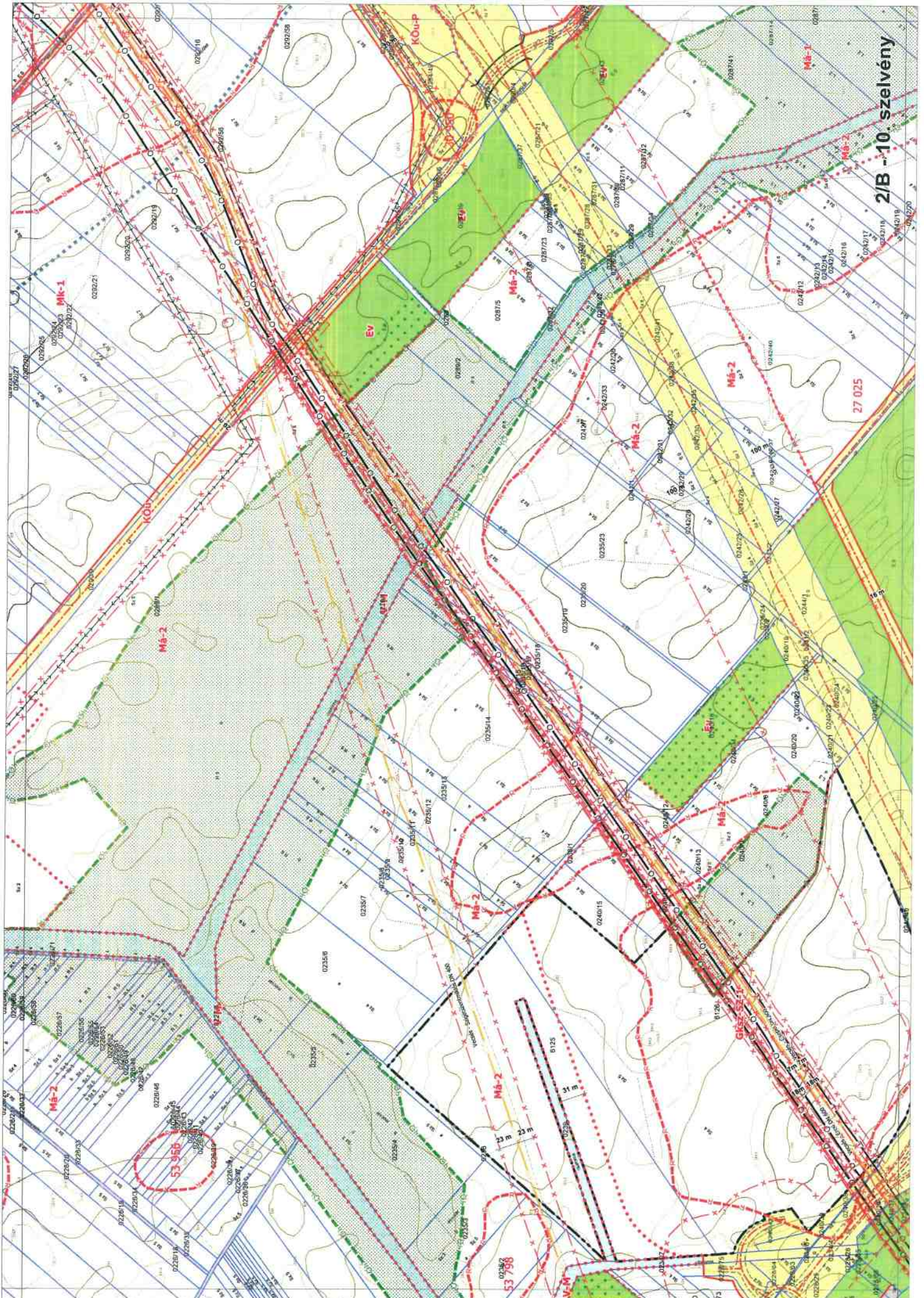
MÁV  
SZOLNOK

2/B.-8. szelvény

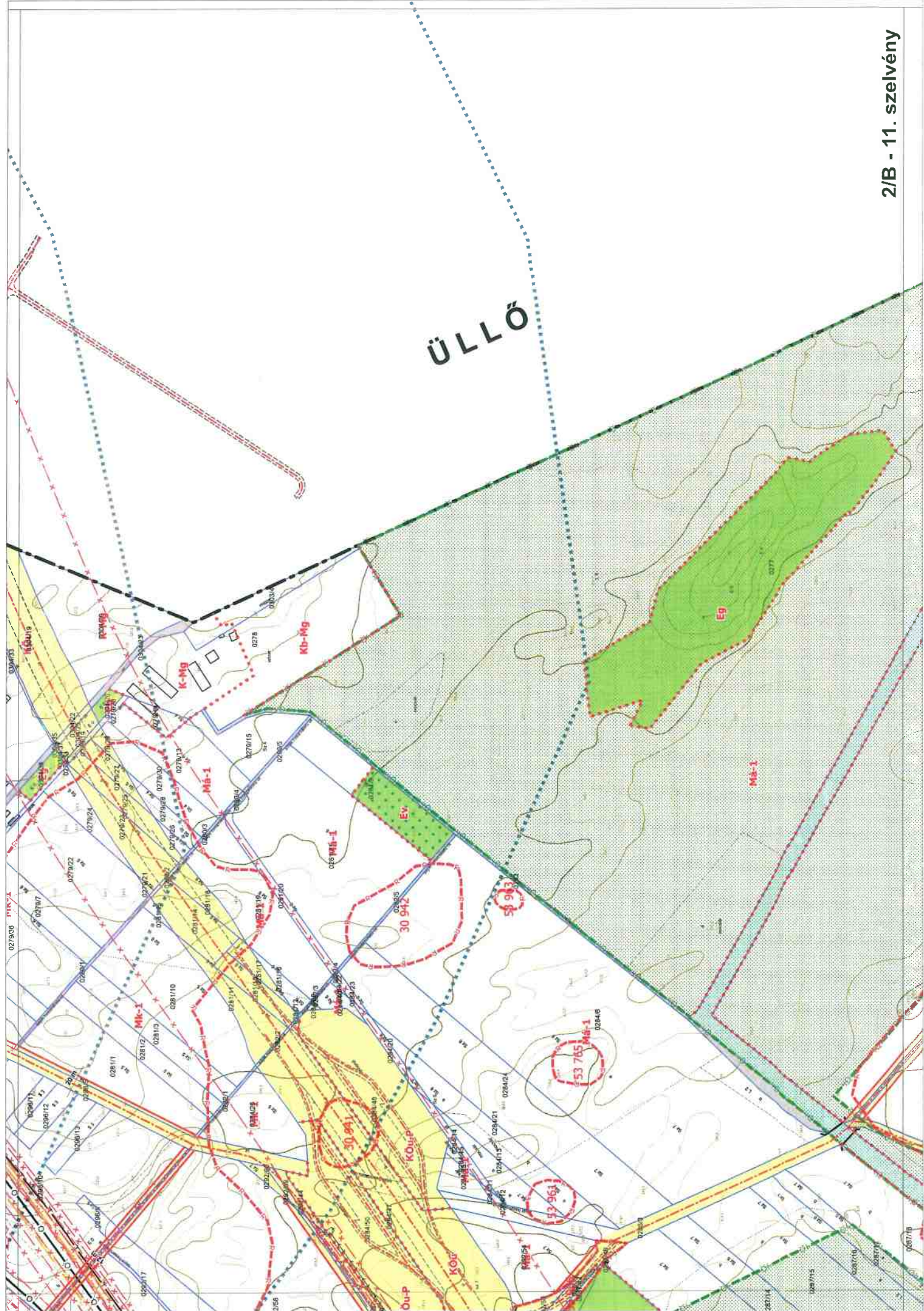


GYÁL

2/B - 9. szelvény

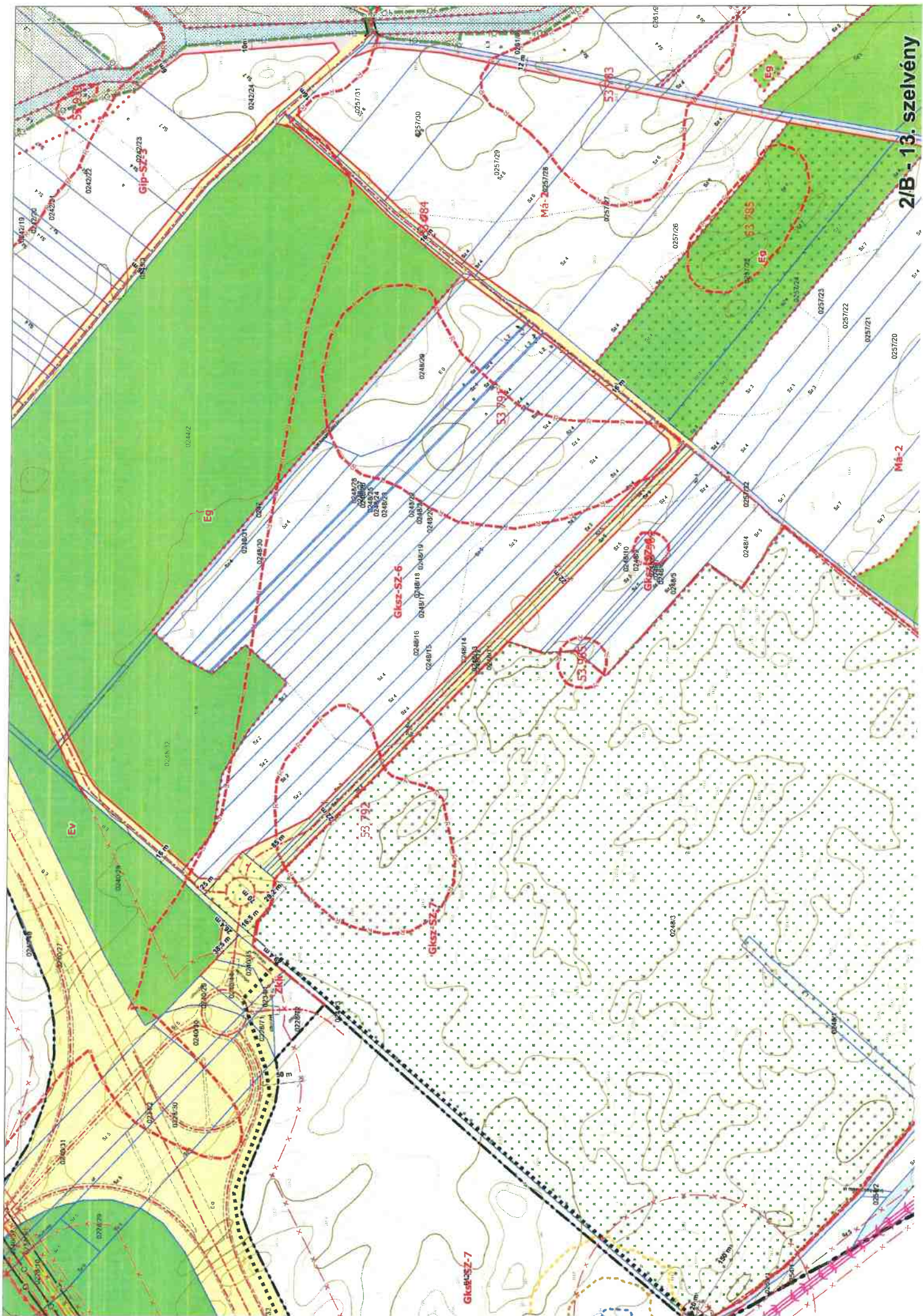


2/B -10. szelvény



ÜLLŐ





2/B - 13. szelvény

Ma-2

EV

Zkk

Ma-2

Gip-SZ-3

GK-SZ-6

GK-SZ-7

GK-SZ-9

53 792

53 793

53 794

53 795

53 796

Eg

Eg

Eg

Eg

Eg

Eg

10m

10m

10m

10m

10m

10m

10m

10m

10m

024224

025101

024224

024828

024816

024815

024814

024813

024812

024224

025101

024224

024828

024816

024815

024814

024813

024812

024224

025101

024224

024828

024816

024815

024814

024813

024812

024224

025101

024224

024828

024816

024815

024814

024813

024812

024224

025101

024224

024828

024816

024815

024814

024813

024812

024224

025101

024224

024828

024816

024815

024814

024813

024812

024224

025101

024224

024828

024816

024815

024814

024813

024812

024224

025101

024224

024828

024816

024815

024814

024813

024812

024224

025101

024224

024828

024816

024815

024814

024813

024812

024224

025101

024224

024828

024816

024815

024814

024813

024812

024224

025101

024224

024828

024816

024815

024814

024813

024812

024224

025101

024224

024828

024816

024815

024814

024813

024812

024224

025101

024224

024828

024816

024815

024814

024813

024812

024224

025101

024224

024828

024816

024815

024814

024813

024812

024224

025101

024224

024828

024816

024815

024814

024813

024812

024224

025101

024224

024828

024816

024815

024814

024813

024812

024224

025101

024224

024828

024816

024815

024814

024813

024812

024224

025101

024224

024828

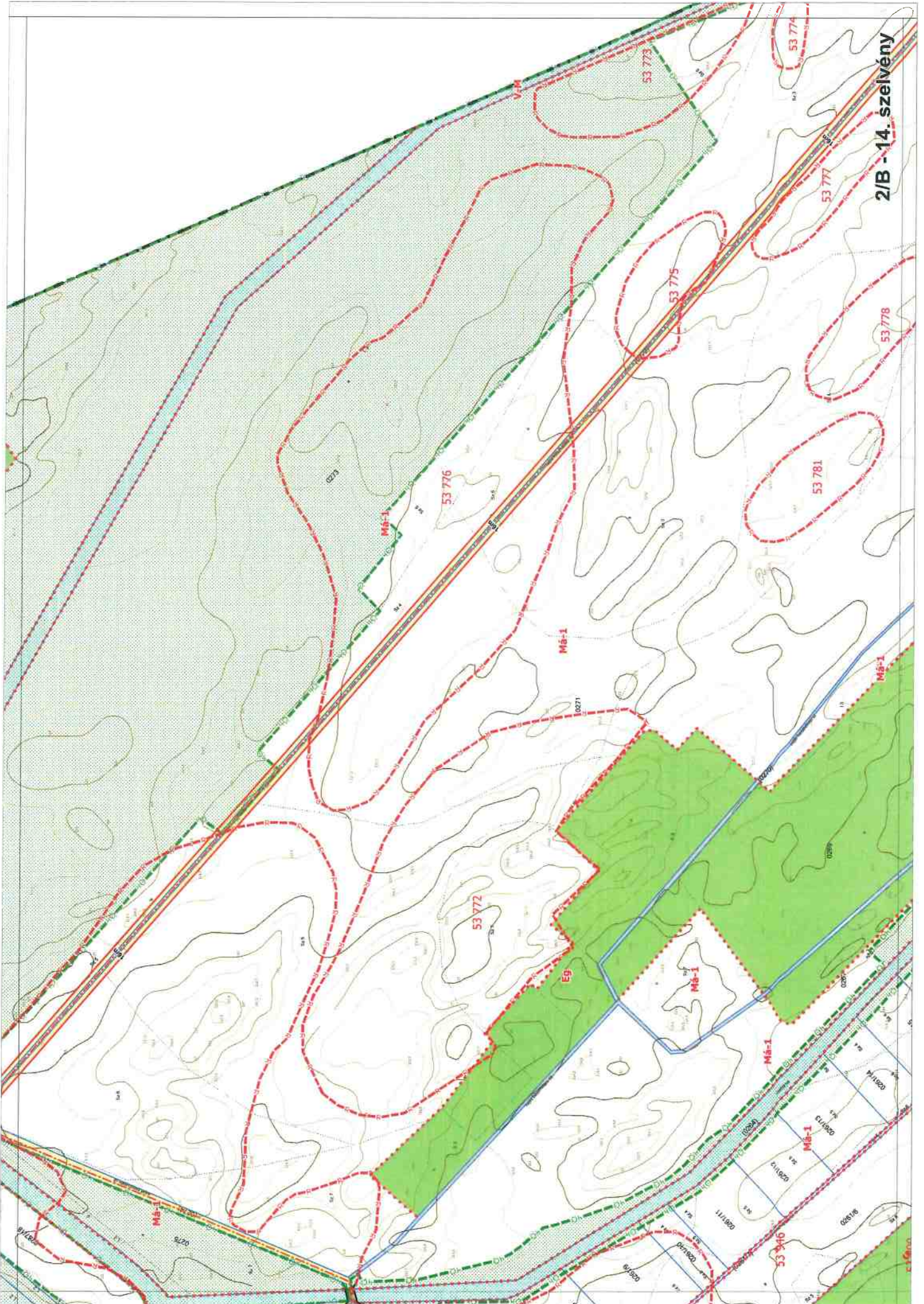
024816

024815

024814

024813

024812



2/B - 14. szelvény



